



BAŤŮV KANÁL, JEZ SUDOMĚŘICE - VÝKLOPNÍK, OPRAVA OPEVNĚNÍ

Dokumentace pro stavební povolení

E. Doklady

ZPRACOVÁNO PRO: Povodí Moravy, s.p.

Datum: 07 / 2019

Vypracoval: Ing. Aleš Hyžák

Číslo zakázky: 24 / 17



BAŤŮV KANÁL, JEZ SUDOMĚŘICE - VÝKLOPNÍK, OPRAVA OPEVNĚNÍ

Dokumentace pro stavební povolení

E.1 Dokladová část

ZPRACOVÁNO PRO: Povodí Moravy, s.p.

Datum: 07 / 2019

Vypracoval: Ing. Aleš Hyžák

Číslo zakázky: 24/17

Stanoviska vlastníků veřejné dopravní a technické infrastruktury

1.1. Stanoviska vlastníků veřejné dopravní a technické infrastruktury k možnosti a způsobu napojení, vyznačená například na situačním výkrese

	Organizace	Adresa		Datum zaslání	Datum doručení
1	MěÚ Hodonín - Žádost o zásah do VKP	MěÚ Hodonín, Národní tř. 25, 695 01 Hodonín	☒	27.11.2018	06.03.2019
2	Jihomoravský kraj - Žádost o koordinované stanovisko	Žerotínovo nám. 449/3, 601 82 Brno	☒	24.10.2017	13.12.2017
3	MěÚ Strážnice - Žádost o soulad s územním plánováním dle § 15	Stavební úřad, nám. Svobody 503, 696 62 Strážnice	☒	24.10.2017	02.11.2017
4	Povodí Moravy s.p. - Žádost o vyjádření	Dřevařská 11, 602 00 Brno	☒	05.03.2019	06.05.2019
5	Moravský rybařský svaz - Žádost o vyjádření	Soběšická 83, 614 00 Brno	@	24.10.2017	09.11.2017
6	obec Sudoměřice - Žádost o vyjádření	Nádražní č.p. 322, 696 66 Sudoměřice	☒	24.10.2017	02.01.2017
7	MěÚ Hodonín - Žádost o uložení sedimentu	Odbor ŽP, Národní tř. 25, 695 01 Hodonín	☒	11.02.2019	06.06.2019
8	obec Sudoměřice - Povolení ke kácení	Nádražní č.p. 322, 696 66 Sudoměřice	☒		05.04.2019
9	Krajský úřad JMK - Žádost o posuzování vlivů na ŽP	OŽP, Žerotínovo nám. 449/3, 601 82 Brno	☒	24.10.2017	25.01.2018
10	Krajský úřad JMK - Žádost o vliv na evropsky významné lokality	OŽP, Žerotínovo nám. 449/3, 601 82 Brno	☒	24.10.2017	16.11.2017
11	Archeologický ústav AV ČR v.v.i. - Žádost o vyjádření	Čechýňská 363/19, 602 00 Brno	☒	24.10.2017	30.11.2017
12	MěÚ Hodonín - Žádost o vyjádření PP	Obecný stav. úřad, Národní tř. 25, 695 01 Hodonín	☒	24.10.2017	14.11.2017
13	Drážní úřad - Žádost o závazné stanovisko	DÚ, sekce stavební, úz. odbor Olomouc, Nerudova 1, 779 00 Olomouc	☒	05.12.2017	08.01.2017
14	MŽP, odbor ochrany vod - Žádost o projednání	MŽP ČR, odbor ochrany vod, Mgr, Záruba Lukáš, Vršovická 65, 100 10 Praha 10	☒	27.11.2018	19.03.2018
15	Jihomoravský kraj - Žádost o vyjádření přeshraniční komise	Žerotínovo nám. 449/3, 601 82 Brno	☒	27.11.2018	24.01.2019
16	Městský úřad Hodonín, ožp - Žádost o vyjádření k nakládání s odpady	MěÚ Hodonín, Národní tř. 25, 695 01 Hodonín	☒	27.11.2018	22.01.2019
17	Krajský úřad JMK - Žádost o posouzení dle §56	OŽP, Žerotínovo nám. 449/3, 601 82 Brno	☒	27.11.2018	16.01.2019
18	SZDC - Žádost o využití přejezdů	Kounicova 26, Brno, 611 43	☒	10.12.2018	09.01.2018
19	SPS Přerov - Žádost o vyjádření	B. Němce 640/2, 750 02 Přerov	☒	11.01.2018	12.02.2019
20	Krajský úřad JMK - Žádost o vyjimku z ZCHŽ	OŽP, Žerotínovo nám. 449/3, 601 82 Brno	☒	24.01.2019	29.07.2019
21	Krajský úřad JMK - Žádost o vyjádření k mezideponii	OŽP, Žerotínovo nám. 449/3, 601 82 Brno	☒	04.03.2019	24.04.2019
22	MěÚ Strážnice - Závazné stanovisko dle §96b	Stavební úřad, nám. Svobody 503, 696 62 Strážnice	☒	13.09.2019	23.10.2019

1.2. Zpráva o zapracování závazných stanovisek dotčených orgánů

1. Jihomoravský kraj – Žádost o zásah do VKP

Městský úřad vydává souhlasné stanovisko.

Souhlas je vázán na splnění podmínek:

- a.) Veškeré kácení dřevin i keřů bude provedeno v období vegetačního klidu
- b.) Zemní práce v korytě toku, spočívající v odstranění sedimentu budou prováděny v termínu září-březen
- c.) Investor je povinen zajistit celoroční biologický dozor
- d.) Před zahájením prací bude jasně vymezen obvod staveniště
- e.) Při výstavbě bude zajištěn každodenní monitoring tak, aby nedocházelo k úhynům obratlovců a obojživelníků a to vždy ráno, před započetím prací
- f.) Nejcennější dřeviny určené v biologickém hodnocení budou bezpodmínečně zachovány z důvodu výskytu významných a ohrožených druhů hmyzu a ptáků, dřeviny, které nezasahují do plánovaného opevnění nebudou káceny
- g.) Kmeny a větve z pokácených stromů o průměru více než 5 cm budou ponechány k rozpadu a zetlení na okraji hráze
- h.) Dřeviny, které nejsou určeny ke kácení a jsou v dosahu mechanizace budou chráněny vhodnými ochrannými prvky
- i.) Po dokončení stavby budou ze staveniště odvezeny veškeré přebytky výkopových zemin a hornin a stavebních materiálů.
- j.) Z důvodů prevence ruderalizace území a šíření invazních a expanzivních druhů rostlin bude zajištěna v rámci provádění konečných terénních úprav rekultivace všech ploch postižených výstavbou
- k.) Po dokončení výstavby a rekultivaci budou prováděny pravidelné prohlídky kontroly staveniště, zda nedochází k šíření invazních a expanzivních druhů rostlin a v případě výskytu budou přijata potřebná opatření.
- l.) Případné změny v PD musí být orgánem ochrany přírody projednány a odsouhlaseny
- m.) Při pracích budou použity pouze ekologicky šetrné pohonné hmoty a maziva. Bude věnována pozornost technickému stavu stavebních strojů tak, aby došlo k zamezení úniku provozních kapalin.
- n.) Orgán ochrany přírody si vyhrazuje právo kontroly uvedených podmínek
- o.) S podmínkami ve vyjádření budou prokazatelně seznámeny odpovědné osoby

2. Jihomoravský kraj – Žádost o koordinované stanovisko

Z hlediska zákona č. 254/2001 Sb., o vodách: k předloženému záměru je třeba získat stavební povolení podle §15 vodního zákona.

Z hlediska zákona č. 334/1992 Sb., o ochraně zemědělského půdního fondu: Vzhledem k tomu, že záměrem bude dotčen ZPF, je třeba v souladu s ust. § 9 odst. 1 zákona souhlasu orgánu ochrany ZPF.

Z hlediska zákona č. 289/1995 Sb., o lesích a o změně a doplnění některých zákonů (lesní zákon): Krajský úřad JMK, odbor ŽP, není dotčeným orgánem státní správy. Nejsou dotčeny pozemky k plnění funkce lesa (PUPFL). V případě dotčení dle § 14 odst. 2 lesního zákona nutno žádat příslušný obecní úřad obce s rozšířenou působností.

Z hlediska zákona č. 114/1992 Sb., o ochraně přírody a krajiny: správní orgán k záměru vydal stanovisko podle §45i zákona samostatně. Uvedeno níže pod číslem jednací: JMK 159428/2107.

Z hlediska zákona č. 201/2012 Sb., o ochraně ovzduší: realizací předmětné akce nebudou umístěny nové, ani měněny stávající stacionární zdroje znečišťování ovzduší ve smyslu zákona č. 201/2012 Sb., o ochraně ovzduší.

Z hlediska zákona č. 185/2001 Sb., o odpadech a o změně některých dalších zákonů: Kompetentním správním orgánem k vyjádření v územním a stavebním řízení z hlediska nakládání s odpady je dle §79 odst. 4 zákona č. 185/2001 Sb., o odpadech, obecní úřad obce s rozšířenou působností (MěÚ Hodonín, odbor ŽP)

Z hlediska zákona č. 100/2001 Sb., o integrované prevenci: Uvedená činnost nespadá do přílohy č. 1 zákona č. 76/2002 Sb., o integrované prevenci. Provozovatel nemusí žádat o integrované povolení.

Z hlediska zákonů č. 44/1988 Sb., horní zákon, č. 61/1988 Sb., o hornické činnosti, č. 62/1988 Sb., o geologických pracích: Stavba nezasahuje do chráněných ložiskových území ani dobývacího prostoru.

3. **MěÚ Strážnice – Žádost o vyjádření dle §15**

Souhlasí s vydáním povolení na stavbu dle §15, odst. 2 stav. zákona

4. **Povodí Moravy, s.p. – Žádost o vyjádření**

Z hlediska zájmu daných platným Národním plánem povodí Dunaje a Plánem dílčího povodí Moravy je uvedený záměr možný, protože lze předpokládat, že záměrem nedojde ke zhoršení chemického stavu a ekologického stavu/potenciálu dotčených útvarů povrchových vod a chemického stavu a kvantitativního stavu útvarů podzemních vod, a že nebude znemožněno dosažení jejich dobrého stavu/potenciálu. Z hlediska dalších zájmů chráněných zákonem č. 254/2001 Sb., o vodách a o změně některých zákonů, souhlasíme s uvedeným záměrem.

5. **Moravský rybářský svaz – Žádost o vyjádření**

Nemá připomínek a souhlasí s realizací akce, za předpokladu splnění podmínky: Veškeré pracovní stroje a pracoviště bude zajištěno proti úniku závadných látek do vodního prostředí.

6. **obec Sudoměřice – Žádost o vyjádření**

Se záměrem souhlasí za splnění:

- veškeré pozemky obce Sudoměřice dotčené stavbou budou ihned po dokončení těchto prací uvedeny do původního stavu
- při případném znečištění nebo poškození příjezdových komunikací zejména při provozu techniky, tyto komunikace ihned očistit či opravit
- případné změny oproti předložené PD konzultovat s obcí Sudoměřice

7. **MěÚ Hodonín – Žádost o uložení sedimentu**

Městský úřad Hodonín souhlasí s použitím sedimentu na pozemky KN .p.č. 9404/1, 9405/1 a 9405/2 v .k.ú. Hodonín za splnění následujících podmínek:

- a.) Bude dodrženo ustanovení §9 156/1998 Sb. a vyhláška 257/2009 Sb.
- b.) Mezideponie pro odvodnění sedimentu bude p.č. 2787/4 v k.ú. Sudoměřice
- c.) Pokud k uložení sedimentu na mezideponii na dobu delší než 1 rok, bude požádáno a vynětí ze ZPF
- d.) Nejméně 15 dní předem bude oznámeno zahájení nezemědělského využívání zemědělské půdy
- e.) Nejméně 14 dní předem oznámit zahájení použití sedimentu na zemědělskou půdu

8. **obec Sudoměřice – Povolení ke kácení**

Obecní úřad vydal stanovisko k pokácení požadovaných dřevin za podmínek:

- a.) Kácení bude provedeno až po nabytí právní moci stavebního povolení a v době vegetačního klidu

b.) Kácení bude maximálně v rozsahu předložené PD

c.) Splnění podmínek náhradní výsadby

9. **Krajský úřad JMK** – Žádost o posuzování vlivů na ŽP

Postoupeno k posouzení na Ministerstvo ŽP.

10. **Krajský úřad JMK** – Žádost o vyjádření k vlivu na evropsky významné lokality

Připravovaná stavba nemůže mít podle §45i odst. 1 vliv na ptačí oblast Bzenecká Doubrava – Strážnické Pomoraví, na jejímž území má být stavba realizována, ani na jinou lokalitu soustavy Natura 2000.

Postupem prací dojde k silnému zásahu do vodního prostředí kanálu, jehož koryto je s velkou pravděpodobností biotopem zvláště chráněných druhů. Správní orgán požaduje, aby byl v řešeném úseku biologický průzkum, v jehož záměrech musí být jednoznačně formulována nutná opatření, případně kompenzace negativních účinků spojených s realizací záměrů.

11. **Archeologický ústav AVČR v.v.i.** – Žádost o vyjádření

Archeologický ústav nemá k navržené stavbě námitek. Vzhledem k tomu, že se stavba uskuteční na území s archeologickými nálezy, vyplývají stavebníkovi následující povinnosti:

Dle zákona §22 zákona 20/1987 Sb., o státní památkové péči, v platném znění povinen písemně ohlásit termín zahájení zemních prací již od doby přípravy stavby, nejpozději však 30 dnů před započatím Archeologickému ústavu Akademie věd ČR, Brno, v.v.i., a umožnit jemu nebo oprávněné organizaci provedení záchranného archeologického výzkumu na dotčeném území. Výzkum je prováděn na základě dohody mezi investorem stavby a Archeologickým ústavem AV ČR nebo oprávněnou organizací.

12. **MěÚ Hodonín** – Žádost o vyjádření památkové péče

Na uvedeném území se nenachází žádné nemovité kulturní památky nebo maloplošná chráněná území vedená v Ústředním seznamu kulturních památek ČR.

13. **Drážní úřad** – Žádost o závazné stanovisko

Uděluje souhlas ke zřízení stavby za splnění následujících podmínek:

1. Stavba bude provedena dle projektové dokumentace předložené Drážnímu úřadu. Případné změny PD budou projednány s Drážním úřadem.
2. Stavbou nesmí být nepříznivě ovlivněny drážní objekty a zařízení.
3. Na stavbě nesmějí být umístěna taková světla a barevné plochy které by mohly vést k záměně s drážními znaky
4. Při provádění stavby nesmí být ohrožena bezpečnost a plynulost železničního provozu
5. Veškeré kroky při provádění stavby v obvodu dráhy je třeba řádně a v předstihu projednat s vlastníkem a provozovatelem dráhy.
6. Stavebník je povinen písemně oznámit Drážnímu úřadu termín zahájení výše uvedené stavby.
7. Po dokončení stavby požádá stavebník o vydání závazného stanoviska ke kolaudaci, K žádosti bude doloženo vyjádření provozovatele dráhy k ukončení stavby v obvodu dráhy a souhlas s vydáním kolaudačního souhlasu.
8. Budou dodrženy podmínky souhrnného stanoviska SŽDC, s.o., OŘ Brno č.j.: 191884/2017-SŽDC-OŘ BNO-NT-140/17 ze dne 24.11.2017.

14. **Ministerstvo ŽP, odbor ochrany vod** – Žádost o projednání

Bylo vydáno souhlasné stanovisko.

15. **Ministerstvo vnitra, oddělení státních hranic** - Žádost o vyjádření přeshraniční komise

Neuplatňuje připomínky za předpokladu splnění následujících podmínek:

- a.) Investor zabezpečí po dobu realizace stavby ochranu hraničních znaků (převážně znak 31C)
- b.) V případě poškození nebo zničení hraničních znaků bude oprava zabezpečena v rámci působnosti Hraniční komise na náklady investora
- c.) V případě potřeby vynětí hraničních znaků je investor povinen předem požádat o souhlas s vyjmutím a sdělit místo jeho deponování. Opětovné osazení hraničních znaků po skončení stavebních prací zabezpečí Hraniční komise na náklady investora.
- d.) Investor je povinen oznámit zahájení a ukončení prací oddělení státních hranic Ministerstva vnitra České republiky
- e.) Po skončení stavby zašle investor oddělení státních hranic jedno kompletní pare geodetické dokumentace skutečného provedení stavby v digitální, vektorové podobě

16. **MěÚ Hodonín** – Žádost o vyjádření k nakládání s odpady

Vydal souhlasné závazné stanovisko a stanovil následující podmínky:

- a.) Stavebník povede průběžnou evidenci vzniklých odpadů
- b.) Odpady musí být předány pouze oprávněné osobě, která je oprávněna k jejich převzetí
- c.) Po dokončení stavebních prací předloží investor do 10 dnů doklady o způsobu nakládání s odpady a o předání odpadů oprávněné osobě

17. **KÚ JMK** – Žádost o posouzení dle §56

Požaduje udělení výjimky ze zásahu do zvláště chráněných druhů.

18. **SŽDC** – Žádost o využití přejezdů

Souhlasí s využitím železničním přejezdů za předpokladu splnění následujících podmínek:

- a.) Před zahájením prací dojde k zadokumentování stávajícího stavu přejezdů u žel. Přejezdu P8183 a P8184. Bude pořízena fotodokumentace (jednotlivých kusů betonové a pryžové konstrukce, jednotlivých kusů závěrných zídek, bezprostředně navazujících povrchů vozovek)
- b.) Bude provedeno zaměření nivelety jednotlivých kusů závěrných zídek oddělujících betonovou a pryžovou konstrukci od navazujících povrchů vozovek

Tato pořízená dokumentace bude předána v el. Podobě zástupci SŽDC, s.o.

- c.) Pryžové konstrukce jsou dimenzovány na zátěž 25 t.
- d.) Před železniční přejezdy zajistí investor zpevnění povrchu komunikace a to do vzdálenosti 15 m od hrany závěrné zídky na každou stranu
- e.) Po dokončení akce bude provedena kontrola přejezdů se zástupci SŽDC, s.o.
- f.) Případná náhrada zničených, poškozených nebo nadměrně opotřebovaných dílů přejezdové konstrukce bude požadována po investorovi stavby

19. **SPS Přerov** – Žádost o vyjádření

Vydává souhlasné závazné stanovisko za předpokladu splnění následujících podmínek:

- a.) SPS bude předložen časový harmonogram celé akce (min. 4 týdny předem) včetně oznámení termínu zahájení stavby
- b.) Stavba bude provedena v souladu s platnými předpisy o vnitrozemské plavbě
- c.) Stavba bude provedena mimo období hlavního plavebního provozu (1.10. – 15.4.)
- d.) Na lici provedeného kamenného záhozu ani ve dně nebudou žádné ostré hrany, které by mohly poškodit plavidlo

20. **KÚ JMK** – Žádost o výjimku ze ZCHŽ

KÚ JMK povoluje výjimku ze zvláště chráněných druhů.

Výjimka je povolena výhradně v souvislosti s realizací záměru Baťův kanál, jez Sudoměřice – Výklopník, oprava opevnění

Po celou dobu realizace zajistí investor odborný biologický dozor. Těsně před zahájením realizace bude proveden záchranný transfer nalezených jedinců.

Jako první bude proveden zásah v úseku Bařův kanál, jez Sudoměřice – Výklopník.

Srážka vodní hladiny bude provedena v období září-říjen z důvodu výskytu bobra evropského.

Záchranný transfer mlžů a ryb bude proveden ihned po provedené srážce hladiny.

Nalezení mlži budou umístěni do řeky Moravy minimálně na 3 místa.

V případě nálezu škeble asijské, bude tato likvidována v kafilerii.

Kácení dřevin bude prováděno v období od 1.9 do 1.3. Veškeré větve a kmeny budou uloženy k úplnému zetlení na lokalitě.

Je stanovena náhradní výsadba jako částečná náhrada za pokácené stromy.

Bude instalována hnízdní podložka pro čápa bílého. Místo a její technické parametry budou konzultovány se specialisty z České společnosti ornitologické.

Bude věnována zvýšená pozornost:

- Omezování emisí tuhých látek
- Stavů stavebních strojů a uložení stavebních materiálů
- Dodržování opatření prevence úkapů či úniku RL nebo jiných provozních kapalin
- Účinnému zajištění techniky pro případ úniku závadných látek,

21. KÚ JMK – Žádost o vyjádření k mezideponii

Z hlediska 254/2001 Sb. – Nespadá do působnosti

Z hlediska 334/1992 Sb. – Vynětí ze ZPF není třeba za předpokladu splnění podmínky realizace do 1 roku

Z hlediska 289/1995 Sb. – Nejsou dotčeny pozemky PUPFL

Z hlediska 114/1992 Sb. – Nepovažuje za problematické zřízení mezideponie pro odvodnění sedimentu, vzhledem k jejímu umístění ve vztahu k evidovaným korýšům

Z hlediska 201/2012 Sb. – Předložený záměr je možný

Z hlediska 185/2001 Sb. – Kompetentní úřadem je MěÚ Hodonín (vyjádření uvedeno výše)

22. Městský Úřad Hodonín – Závazné stanovisko orgánu UP –

Záměr je přípustný za předpokladu, že bude proveden v souladu s projektovou dokumentací, která byla přílohou stanoviska.

MĚSTSKÝ ÚŘAD HODONÍN

odbor životního prostředí
pracoviště: Národní třída 25, 695 35 Hodonín

Č. j.: MUHOCJ 13114/2019/OŽP

Vyřizuje/linka

V Hodoníně dne

Sp. zn.: MUHO 15028/2018/OŽP

Ing. Král/518 316 312

5.3.2019

Spisový znak: 246.4

Skartační znak: A/10

ROZHODNUTÍ

Městský úřad Hodonín, jako obecní úřad obce s rozšířenou působností podle § 2 odst. 1 zákona č. 314/2002 Sb., o stanovení obcí s pověřeným obecním úřadem a stanovení obcí s rozšířenou působností a vyhlášky č. 388/2002 Sb., o stanovení správních obvodů s pověřeným obecním úřadem a správních obvodů obcí s rozšířenou působností, odbor životního prostředí jako věcně a místně příslušný správní orgán ve smyslu § 7 odst. 2, § 61 odst. 1 písm. c) a § 66 zákona č. 128/2000 Sb., o obcích v platném znění a dále ve smyslu § 77 odst. 1 písm. a) zákona č. 114/1992 Sb., o ochraně přírody a krajiny, ve znění pozdějších předpisů (dále jen zákon o ochraně přírody), a ve smyslu ustanovení §§ 10 a 11 zákona č. 500/2004 Sb. správního řádu ve znění pozdějších předpisů (dále jen správní řád) posoudil žádost o vydání závazného stanoviska k zásahu do významného krajinného prvku podle § 3 odst. b) zákona o ochraně přírody, a po shromáždění podkladů pro rozhodnutí

vydává

ve smyslu § 4 odst. 2 zákona o ochraně přírody

souhlasné stanovisko

investorovi, kterým je právnická osoba:

název: Povodí Moravy, s.p.

IČO: 70890013

sídlo: Dřevařská 11/932, 602 00 Brno

zastoupenému na základě plné moci právnickou osobou

VH atelier, spol. s r.o., IČO 49437267, Lidická 81/960, Brno 602 00

k zásahu do významného krajinného prvku (dále jen „VKP“), kterým je podle ustanovení § 3 odst. 1 písm. b) ZOPK vodní tok a údolní niva Baťova kanálu a k zásahu do lokálního biocentra LBC 2, lokálního biokoridoru LBK 5 a regionálního biokoridoru RBK 138.

Zásah do VKP, do lokálního biocentra LBC 2, lokálního biokoridoru LBK 5 a regionálního biokoridoru RBK 138 představuje realizace záměru „Baťův kanál, jez Sudoměřice – Výklopník, oprava opevnění“ dle předložené projektové dokumentace. Obsahem PD je návrh rekonstrukce opevnění břehů Baťova kanálu, odtěžení sedimentu, urovnání hrázek tvořící břehy kanálu a vytvoření účelové komunikace na PB kanálu v koruně hrázky.

Jedná se o stávající úsek Baťova kanálu jez Sudoměřice - Výklopník, ř km 2,412 - 3,876 a to mezi stávajícím jezem Sudoměřice a železničním mostem trati Strážnice - Rohatec. V rámci zájmového úseku se nachází točna u přístaviště Skalica, která je taktéž předmětem zájmu.

Odtěžené sedimenty budou vyvezeny a rozprostřeny na pozemcích určených investorem akce.

Objem těženého sedimentu: 5150 m³.

Stavba je členěna na následující stavební objekty:

SO 01 – Odstranění sedimentu

SO 02 – Opevnění břehů

SO 03 – Zpevněná cesta

SO 04 – Kácení dřevin

Souhlas je vázán na splnění podmínek:

- 1) Termín provádění prací se stanovuje s ohledem na minimalizaci vlivu na živou přírodu následovně:
 - a) veškeré kácení dřevin i keřů bude z důvodu hnízdění ptactva provedeno pouze v období vegetačního klidu *)
 - b) zemní práce spočívající v odstraňování sedimentu z koryta toku budou prováděny v termínu od září do března běžného roku
- 2) Investor je povinen zajistit celoroční biologický dozor **) odborně způsobilou osobou, která fundovaně zajistí správnou realizaci stavby ve vztahu k ochraně rostlin a živočichů včetně případného záchranného transferu mlžů, ryb a rostlin dle biologického hodnocení.
- 3) Před zahájením prací bude jasně vymezen obvod staveniště, za jehož hranicí nebudou prováděny žádné zásahy (skrývky, deponie, zpevnění, skladování materiálu, pohyb mechanizace apod.).
- 4) Při výstavbě bude zajištěn každodenní monitoring staveniště tak, aby nedocházelo k úhynům obratlovců, obzvláště plazů a obojživelníků, a to vždy ráno před započatím prací. V případě nálezu budou živočichové šetrně vyneseni a vypuštěni na vhodném místě. U výkopů, do nichž nebude možno vstupovat nebo u výkopů zaplavených vodou, provést opatření, aby do nich živočichové nemohli spadnout.
- 5) Kácení dřevin v rozsahu PD je možné až na základě získaného potřebného povolení ke kácení dřevin rostoucích mimo les, a to v souladu s § 8 ZOPK a jeho prováděcí vyhlášky č. 189/2013 Sb., v platném znění, které vydá příslušný orgán ochrany přírody, v tomto případě Obecní úřad Sudoměřice, přičemž podmínky rozhodnutí o kácení musí být v souladu s podmínkami stanovenými tímto závazným stanoviskem, tj. kácení lze povolit jen v rozsahu a za podmínek, které nebudou v rozporu s podmínkami tohoto závazného stanoviska – zejména viz body 1, 6, 7.
- 6) Orgán ochrany přírody při Obecním úřadě Sudoměřice povolí kácení dřevin v max. rozsahu kácení, který bude odpovídat kácení navrženému v projektové dokumentaci.
- 7) Orgán ochrany přírody při Obecním úřadě Sudoměřice uloží povinnost realizovat náhradní liniovou výsadbu ve vazbě na § 9 ZOPK, jakožto kompenzaci ekologické újmy vzniklé pokácením dřevin, spočívající ve výsadbě nových stromů, přičemž uloženy mohou být pouze domácí, geograficky původní dřeviny, odpovídající danému stanovišti (vysokokmenné ovocné dřeviny). Výrok rozhodnutí o uložení náhradní výsadby za pokácené dřeviny bude neoddelitelnou součástí výroku rozhodnutí o povolení kácení dřevin. Dále orgán ochrany přírody při Obecním úřadě Sudoměřice ve výroku rozhodnutí určí místo (identifikaci pozemku, resp. jeho část) a lhůtu pro provedení náhradní výsadby, dále taxon, počet, velikost jedinců a délku povýsadbové péče po dobu 5 let.
- 8) Nejcennější dřeviny určené v biologickém hodnocení budou bezpodmínečně zachovány z důvodu výskytu významných a ohrožených druhů hmyzu a ptáků. Dřeviny, které nezasahují do plánovaného opevnění, také nebudou káceny.
- 9) Kmeny a větve z pokácených stromů o průměru 5cm a více budou ponechány k rozpadu a zetlení na okraji hráze jako opatření ke zmírnění negativních dopadů na saproxylické druhy hmyzu.
- 10) K ochraně před mechanickým poškozením (např. pohmoždění a potrhání kůry, dřeva a kořenů), je nutno dřeviny v dosahu stavební mechanizace, tj. ty které se nebudou kácet, chránit vhodnými ochrannými

prostředky (bednění, oplocení asi 2 m vysoké, příp. obalení kmenů jutou). Překážející větve budou ohnuty nebo preventivně ořezány mimo vegetační období. Součástí dokončovacích prací stavby bude ošetření všech poškození dřevin, hlavně čistý ořez pahýlů po zlomených větvích apod.

- 11) Po ukončení stavby budou ze staveniště odvezeny veškeré přebytky výkopových zemin a hornin a zbytky stavebních materiálů.
- 12) Z důvodu prevence ruderalizace území a šíření invazních a expanzivních druhů rostlin bude zajištěna v rámci provádění konečných terénních úprav důsledná rekultivace všech ploch postižených výstavbou.
- 13) Po ukončení výstavby a následné rekultivaci bude pravidelně kontrolováno staveniště, zda nedochází k šíření invazních a expanzivních druhů rostlin a v případě výskytu budou přijata potřebná opatření k zabránění šíření.
- 14) Případné změny v projektové dokumentaci musí být orgánem ochrany přírody projednány a jím odsouhlaseny.
- 15) Při pracích budou použity pouze ekologicky šetrné pohonné hmoty, oleje a maziva. Bude věnována náležitá pozornost technickému stavu používaných mechanismů, aby se zamezilo unikům nebezpečných látek. Pro případ havárie musí být na místě k okamžitému použití připraveny prostředky na likvidaci jejích následků.
- 16) Orgán ochrany přírody a krajiny si vyhrazuje právo kontroly uvedených podmínek.
- 17) S výše uvedenými podmínkami musí být prokazatelně seznámeni odpovědné osoby, které výše uvedené práce budou provádět (doklad nám musí být předložen při příp. kontrole).

**)Obdobím vegetačního klidu se rozumí období přirozeného útlumu fyziologických a ekologických funkcí dřeviny. Obecně lze toto období vymezit časovým úsekem od 1.října do 31. března běžného roku (pro stanovení období vegetačního klidu dřevin je třeba přihlédnout k aktuálním klimatickým a meteorologickým podmínkám v daném roce).*

***)Biologickým dozorem se rozumí obdobná činnost jako u stavebního dozoru, s tím rozdílem, že předmětem činnosti je dohled nad dodržováním ZOPK. Biologický dozor průběžně monitoruje stavební (příp. i jiné) práce a vyhodnocuje, zda jsou v souladu s vyjádřeními a stanovisky, příp. výjimkami udělenými příslušným orgánem ochrany přírody ve vztahu k zvláště chráněným druhům, významným krajinným prvkům, územnímu systému ekologické stability (ÚSES), zda jsou plněna stanovená zmírňující a kompenzační opatření apod.*

Odůvodnění:

Dne 11.12.2018 podal investor právnická osoba **Povodí Moravy, s.p., IČO 70890013, se sídlem Dřevařská 11/932, 602 00 Brno** v zastoupení právnické osoby **VH atelier, spol. s r.o., IČO 49437267, Lidická 81/960, Brno 602 00**, žádost o vydání závazného stanoviska k zásahu do vodního toku Baťův kanál a jeho údolní nivy, které jsou dle § 3 odst. 1 písm. b) ZOPK významnými krajinnými prvky podle ustanovení § 4 odst. 2 zákona č. 114/1992 Sb., o ochraně přírody a krajiny, v platném znění (dále jen zákon) a to v souvislosti se samotnou realizací záměru „Baťův kanál, jez Sudoměřice – Výklopník, oprava opevnění“, realizované v k.ú. Sudoměřice na pozemcích parc.č. KN 5269, 5270, 5275, 5276, 5277, 1861/1, 1858/1, 1828/1, 1833/1, 1878 a 3084 v k.ú. Sudoměřice podle přiložené projektové dokumentace, vypracoval: VH atelier, spol. s r.o., Lidická 81, 60200 Brno, projektant: Ing. Aleš Hyžák a Ing. Marek Krčma, datum: 01/19, zak. č. 24/17)

Dnem podání žádosti bylo, ve smyslu ustanovení § 44 odst. 1 zákona č. 500/2004 Sb., správní řád, v platném znění, zahájeno ve věci správní řízení vedené pod sp.zn. MUHO 15028/2018/OŽP.

Ve smyslu ustanovení § 71 odst. 3 zákona, jsou obce ve svém územním obvodu účastníkem všech řízení vedených podle tohoto zákona, pokud v téže věci nerozhodují jako orgány ochrany přírody. Na základě tohoto ustanovení má postavení účastníka předmětného řízení Obec Sudoměřice se sídlem 696 66 Sudoměřice 322, IČO 00285331.

Písemností ze dne 24.1.2018 vedené pod číslem jednacímu MUHOCJ 6417/2019/OŽP, oznámil správní orgán všem účastníkům řízení zahájení řízení ve věci a shromáždění podkladů a poučil je o možnosti se k nim vyjádřit.

O zahájení řízení byl informován také spolek Česká společnost ornitologická – Jihomoravská pobočka, se sídlem Lidická 971/25, 602 00 Brno, IČO 65353391, který má podle ustanovení § 70 odst. 3 zákona právo do 8 dnů od doručení oznámení o zahájení řízení písemně oznámit svoji účast v řízení, ten přípisem ze dne 7.2.2018 vedeným pod MUHOCJ 10151/2019/OŽP oznámil účastenství pobočného spolku a dále je veden jako účastník řízení.

Možnosti vyjádřit se ke shromážděným podkladům žádný z účastníků ve stanovené lhůtě nevyužil, proto správní orgán přistoupil k vydání stanoviska.

V průběhu správního řízení byly shromážděny následující podklady, včetně skutečností známých správnímu orgánu z jeho úřední činnosti:

- žádost vedená pod č.j.: MUHOCJ 84890/2018/OŽP, jejíž přílohy tvoří:
 - projektová dokumentace „Baťův kanál, jez Sudoměřice – Výklopník, oprava opevnění“ na pozemcích parc.č. KN 5269, 5270, 5275, 5276, 5277 (vlastník: Slovenská republika – právo k majetku Slovenské republiky – Slovenský vodohospodársky podnik š.p., OZ Povodie Dunaja, Karloveská 2, 842 17 Bratislava, Slovensko), 1861/1, 1858/1, 1828/1, 1833/1 (vlastník: Česká republika, Právo hospodařit: Povodí Moravy, s.p., Dřevařská 932/11, Veveří, 60200 Brno), 1878 (vlastník: Česká republika, Právo hospodařit: SŽDC s.o., Dlážděná 1003/7, Nové Město, 11000 Praha 1) a 3084 (vlastník: Česká republika, Právo hospodařit: Státní pozemkový úřad, Husinecká 1024/11a, Žižkov, 13000 Praha 3) v k.ú. Sudoměřice podle přiložené projektové dokumentace, vypracoval: VH atelier, spol. s r.o., Lidická 81, 60200 Brno, projektant: Ing. Aleš Hyžák a Ing. Marek Krčma, datum: 01/19, zak. č. 24/17)
 - plná moc
 - doplnění projektové dokumentace o aktualizovanou situaci inventarizace dřevin a projekt náhradních výsadeb (C.6. Inventarizace dřevin a návrh náhradní výsadby) datum: 01/19
- biologické hodnocení ve smyslu § 67 zákona o ochraně přírody a krajiny v platném znění, zpracovatel RNDr. Ondřej Konvička, Kúty 1959, 76001 Zlín, IČ:01483111 (spolupráce: Ing. Lukáš Vetešník, Ing. Karel Halačka, Mgr. Gašpar Čamlík, Aleš Prágr, Mgr. Karel Fajmon, RNDr. Michal Horský, Ph.D.)
- stanovisko orgánu ochrany přírody Krajského úřadu Jihomoravského kraje k možnosti existence významného vlivu záměru na lokality soustavy Natura 2000, že záměr nemůže mít významný vliv na ptačí oblast Bzenecká Doubrava – Strážnické Pomoraví (CZ0621025)
- fotodokumentace
- protokol o ověření v Seznamu základních registrů – žadatel, účastníci řízení
- informace z katastru nemovitostí o dotčených pozemcích

Seznam dotčených parcel (trvalý zábor stavbou):

- parc.č. KN 5269, 5270, 5275, 5276, 5277 v k.ú. Sudoměřice
(vlastník: Slovenská republika – právo k majetku Slovenské republiky – Slovenský vodohospodársky podnik š.p., OZ Povodie Dunaja, Karloveská 2, 842 17 Bratislava, Slovensko)
- parc.č. KN 1861/1, 1858/1, 1828/1, 1833/1 v k.ú. Sudoměřice
(vlastník: Česká republika, Právo hospodařit: Povodí Moravy, s.p., Dřevařská 932/11, Veveří, 60200 Brno)
- parc.č. KN 1878 v k.ú. Sudoměřice
(vlastník: Česká republika, Právo hospodařit: SŽDC s.o., Dlážděná 1003/7, Nové Město, 11000 Praha 1)
- parc.č. KN 3084 v k.ú. Sudoměřice
(vlastník: Česká republika, Právo hospodařit: Státní pozemkový úřad, Husinecká 1024/11a, Žižkov, 13000 Praha 3)

Účastníky řízení jsou:

VH atelier, spol. s r.o., IČO 49437267, Lidická 81/960, Brno 602 00

Povodí Moravy, s.p., IČO 70890013, se sídlem Dřevařská 11/932, 602 00 Brno

Obec Sudoměřice, č.p. 322, 69666 Sudoměřice

Státní pozemkový úřad, Husinecká 1024/11a, Žižkov, 13000 Praha 3

SŽDC s.o., Dlážďená 1003/7, Nové Město, 11000 Praha 1

Slovenský vodohospodársky podnik š.p., OZ Povodie Dunaja, Karloveská 2, 842 17 Bratislava, Slovensko

Česká společnost ornitologická – Jihomoravská pobočka, Lidická 971/25, 602 00 Brno (DS)

Zásah do VKP a do lokálního biocentra LBC 2, lokálního biokoridoru LBK 5 a regionálního biokoridoru RBK 138 spočívá v odbahnění a obnově koryta Baťova kanálu v úseku jez Sudoměřice – Výklopník. Stavba řeší rekonstrukci opevnění, dosypání hrází na kolaudované hodnoty, cestu v koruně hráze a obnovu plavební cesty. V rámci hrází kanálu budou sanovány nátrže a zatěsněny bobří nory, čímž bude obnovena jejich bezpečnost. Baťův kanál bude pro tento záměr vypuštěn v rozsahu jez Sudoměřice – plavební komora Petrov.

Popis stavebních objektů předmětného záměru:

SO 01 – Odstranění sedimentu

V rámci tohoto stavebního objektu budou odtěženy zvodnělé sedimenty ve stávajícím korytě a následně bude koryto vytvarováno dle návrhových hodnot. Dno bude v návrhové šířce min 6 m a jeho niveleta bude v tomto úseku v rozmezí 162,78 – 163,29 m n.m. s podélným sklonem mezi jezem a soutokem se Sudoměřickým potokem 0,414 ‰ a mezi soutokem a železničním mostem 0,159 ‰.

Pravý břeh kanálu bude obcházet tvarovaná hráz. Na levém břehu kanálu dojde k urovnání stávající hráze v úseku mezi železničním mostem a soutokem se Sudoměřickým potokem. Část levého břehu zůstane stávající.

V rámci tohoto objektu budou vybourány stávající betonové dlaždice, jakožto stávající opevnění břehů a budou odvezeny na řízenou skládku odpadů.

V úseku rozšíření Baťova kanálu naproti přístavišti Skalica odstranění sedimentu nebude provedeno.

SO 02 – Opevnění břehů

V rámci tohoto SO budou vytvarovány a opevněny břehy. Zájmové území je rozděleno na 4 úseky. V úseku jez Sudoměřice – soutok se Sudoměřickým potokem bude provedeno opevnění pouze pravého břehu. V úseku rozšíření Baťova kanálu naproti přístavišti Skalica opevnění nebude provedeno. Jedná se zde o nejvýznamnější úsek z hlediska výskytu ohrožených druhů ptáků, obojživelníků a plazů. Sklon návodního líce je upraven na 1:2 v ohumusované části a 1:1,5 v opevněné části, sklon vzdušného líce je veden ve sklonu 1:2 a je plynule napojen na stávající svah. V úseku od soutoku se Sudoměřickým potokem až po řezy A28-A29 bude opevnění provedeno na obou březích s šířkou ve dně 7,52 m. V úseku mezi řezy A30 a A32 bude provedeno po obou březích s šířkou ve dne 8,30 m. Svahování a provedení bude jako v předchozích úsecích. Ve čtvrtém úseku od řezu A34 po železniční most bude provedeno na obou březích s šířkou ve dně 11,08 m. Sklon a opevnění návodního líce obou břehů bude provedeno stejně.

Opevnění návodního líce bude provedeno lomovým kamenivem. V prostoru 0,5 m pod a nad plavební hladinou to bude kamenná rovnánina vrstvy 0,4 m a hmotnosti min 80 kg. Toto opevnění bude navazovat na opevnění a patku, které bude provedeno z LK hmotnosti 200-500 kg. Opevnění levého břehu kanálu bude zataženo až do prostoru Sudoměřického potoka v rozsahu cca 10 m. Svahy neopevněné lomovým kamenem budou ohumusovány a osety travní směsí.

V úseku rozšíření Baťova kanálu naproti přístavišti Skalica opevnění nebude provedeno.

SO 03 – Zpevněná cesta

Na pravém břehu bude provedena zpevněná cesta o šířce 3,0 m s 0,25 m zpevněnou krajnicí na obou stranách. Příčný sklon komunikace bude 3% ve směru do kanálu. Nová komunikace bude vystavěna ve skladbě: stávající terén, srovnání a zhutnění zemní pláň, geotextilie tkaná pro výztuž a separaci, MZK frakce 0/32 tl. 150 mm a LV frakce 0/8 do 20 kg/m². Cesta bude v prostoru železniční tratě navázána na stávající sjezd pod železniční tratí. V prostoru točny Skalica nebude provedení cesty vůbec realizováno.

SO 04 – Kácení dřevin

Kácení dřevin z prostoru zemních hrází kolem Baťova kanálu zaručí, že nebude narušována stabilita hrází kořenovým systémem. Budou vykáceny pouze dřeviny určené v projektové dokumentaci. Veškeré kmeny a větve stromů o průměru 5 cm a více budou položeny a umístěny na okraji hráze a ponechány zde k úplnému rozpadu a zetlení, viz. požadavky biologického hodnocení.

V úseku rozšíření Baťova kanálu naproti přístavišti Skalica nebude provedeno kácení dřevin ani příbřežní vegetace.

V rámci tohoto SO bude zároveň vysazena nová liniová výsadba vysokokmenných ovocných stromů (viz. projektová dokumentace k náhradní výsadbě). Taktéž bude jako náhrada provedena náhradní výsadba keřů. Bude se jednat minimálně o dva druhy trnitých geograficky původních keřů (hloh, trnka obecná, růže šípková apod.).

Z hlediska zákonem chráněných zájmů ochrany přírody je předložený záměr posuzován jako **zásah do významného krajinného prvku** údolní niva a vodní tok, jakožto také do skladebných prvků územního systému ekologické stability, které **zahrnují biotopy a populace rostlin a živočichů**, a jako zásah do **dřevin rostoucích mimo les**.

Popis posuzovaných oblastí záměru:

Z ichtyologického hlediska bylo v dotčeném území zjištěno celkem 16 druhů ryb. Tento úsek je příkladem cejnového pásma s dominancí kaprovitých ryb, bahnitým dnem a přikalenou vodou. Z přílohy vyhlášky č. 395 MŽP ČR, zákona o ochraně přírody byl v tomto úseku Baťova kanálu ze zvláště chráněných druhů ryb zjištěn jelec tloušť (*Leuciscus cephalus*). Dle biologického hodnocení posuzovaný záměr tento druh nijak významněji neovlivní. Z nepůvodních druhů zde byl zjištěn karas stříbrný (*Carassius auratus*) či střevlička východní (*Pseudorasbora parva*), podle rybářské evidence se zde vyskytuje i amur bílý (*Ctenopharyngodon idella*). Po srážce hladiny bude nezbytné provést záchranný transfer přítomných ryb, budoucí oprava opevnění a čištění nánosů by pak neměly mít zásadní vliv na ichtyofaunu tohoto úseku Baťova kanálu.

Malakologický průzkum zde prokázal poměrně chudé společenstvo měkkýšů s limitovaným rozvojem litorálu. Po provedené srážce vodní hladiny bude nezbytné, spolu s rybí osádkou, provést i záchranný transfer velkých mlžů v celém úseku, kde dojde ke srážce hladiny.

Na základě entomologického průzkumu byly jakožto zmírňující opatření stanoveny podmínky: ponechání kmenů a větví podél hrází u dřevin určených ke kácení, provádění prací mimo vegetační období, kácení živých stromů zejména vrb, topolů a dubů omezit na minimum.

Lokalitou prochází hranice ptačí oblasti Bzenecká Doubrava – Strážnické Pomoraví (CZ0621025). Jedná se zde o potenciální hnízdiště strakapouda jižního (*Dendrocopos syriacus*), potenciální loviště motáka pochopa (*Circus aeruginosus*) a čápa bílého (*Ciconia ciconia*), kteří jsou předmětem ochrany této ptačí oblasti. Ornitologický průzkum v roce 2018 na lokalitě zjistil až 58 druhů ptáků, hnízdění bylo prokázáno u 16 druhů. Ornitologický význam lokality Baťova kanálu v předmětném úseku je dle biologického hodnocení značně ovlivněn malou rozlohou a vysokou turistickou návštěvností. Na celé lokalitě se jako hnízdiště nachází fragmenty mokřadní a příbřežní vegetace například pro rákosníka velkého (*Acrocephalus arundinaceus*), staré stromy jako hnízdiště pro strakapouda velkého (*Dendrocopos major*), žlunu zelenou (*Picus viridis*), nebo lejska šedého (*Muscicapa striata*). Z ornitologického hlediska je velmi významná rákosina u skalického přístavu na pravém břehu. Projektová dokumentace toto zohledňuje a předmětný úsek byl z opevnění vynechán, tak aby bylo možné porost obnovit a zachovat. Jako zmírňující opatření jsou dále navrženy nové liniové výsadby vysokokmenných ovocných dřevin a výsadba keřů.

Průzkum ostatních skupin obratlovců poukazuje na výskyt zvláště chráněných druhů a stanovuje žádoucí opatření ke zmírnění dopadů záměru na jejich biotopy. Projektová dokumentace po doplnění biologického hodnocení tato opatření zohledňuje a je s nimi počítáno. Pro užovku obojkovou (*Natrix natrix*) nebo rosničku zelenou (*Hyla arborea*) byla ponechána jejich nejvhodnější lokalita v prostoru skalického přístavu bez zásahu s maximálním zachováním litorálu. Ve sledovaném úseku byl prokázán výskyt bobra evropského (*Castor fiber*), vyskytují se zde skluzavky, ohryzy stromů, vyšlapané cestičky do polí, staré i novější nory. Srážku vhodní hladiny je s ohledem na tento druh nutné učinit v období měsíců září a října. Bobr bude v tomto období nejméně dotčen, po srážce vody opustí nory a přesune se na jinou zvodnělou lokalitu.

Botanický průzkum dané lokality prokázal výskyt vodních makrofyt a břehové porosty rákosin a ostřic. Porosty vodních makrofyt se kvůli lodní dopravě v nehlubší části příčného profilu omezují na příbřežní zónu, kde se vyskytují ostrůvkovitě. Kvůli zachování partií s nejlépe vyvinutou vegetací vodních makrofyt zde bylo odbahnění a opevnění zrušeno. Jako přijatelná alternativa zmírňujícího opatření je u některých druhů jako je mléč bahenní (*Sonchus palustris*), rdest uzlinatý (*Potamogeton nodosus*) a šípátka stělolistá (*Sagittaria sagittifolia*) v biologickém hodnocení stanoven jejich transfer do vhodnější lokality.

Díky identifikovaným negativním vlivům realizovaného záměru dojde zřejmě ke střednědobému celkovému snížení biodiverzity území, tím pádem i k částečnému snížení funkčnosti významného krajinného prvku, lokálního biocentra LBC 2, lokálního biokoridoru LBK 5 a regionálního biokoridoru RBK 138. Podle územního plánu obce Sudoměřice je však v plánu realizace nového biokoridoru na pravém břehu. Jako nejvýznamnější vliv lze označit odstranění makrofytní a příbřežní vegetace, včetně rákosin vlivem odbahnění a opevnění břehů. Toto prostředí hostí velké množství významných druhů rostlin, bezobratlých, obojživelníků, plazů a je nezastupitelným hnízdištěm některých druhů ptáků. Doba, za kterou by se mohla vegetace obnovit, závisí na více faktorech a je špatně predikovatelná jak uvádí také biologické hodnocení. Dá se ale předpokládat, že k částečné obnově příbřežní vegetace dojde v horizontu 10 let. Do slovenské části břehů v navazujících úsecích nebude zasahováno, dá se tedy předpokládat, že tento úsek se může stát částečným refugiem některých druhů rostlin i živočichů, nedá se s tím však kalkulovat. Dalšími negativními faktory jsou zejména odstranění dřevinné vegetace, zvyšující se využívání Baťova kanálu pro lodní dopravu do budoucna a z toho plynoucí rušení a stres pro živočichy, omezení potravní základny velkého množství ptáků, rušení během realizace, částečná neobyvatelnost pro bobra evropského atd.

Biologické hodnocení v návaznosti na výše uvedené stanovilo množství zmírňujících opatření, které byly do projektové dokumentace zahrnuty a výše jsou také zmiňovány. Díky těmto opatřením dojde k významnému omezení mortality mlžů, ryb, obojživelníků, plazů, bobra i ptáků, budou zachovány zoologicky nejceněnější části lokality, což umožní případnou novou kolonizaci území do budoucna. Stromy, které nebudou pokáceny, budou z části hostit i nadále vybrané druhy ptáků i saproxylických bezobratlých. Navržená výsadba vysokokmenných ovocných dřevin podpoří jistě v budoucnu některé druhy ptactva, včetně strakapouda jižního. Díky ponechání pokáceného hroubí dojde dle biologického hodnocení ke střednědobému navýšení vývojových možností pro lesáka rumělkového a tím k udržení a namnožení populace na lokalitě.

V návaznosti na výše uvedené je tedy možné konstatovat, že předložený záměr ve vztahu k VKP akceptuje všechna doporučení biologického hodnocení, která částečně snižují a omezují negativní vlivy záměru. Nedojde tak k zásadnímu ohrožení či oslabení ekologicko – stabilizační funkce významného krajinného prvku.

MěÚ Hodonín, odbor životního prostředí, jakožto orgán ochrany přírody na základě stávajících podkladů, které shromáždil, vydává toto závazné stanovisko za předpokladu splnění podmínek uvedených výše. Realizace předmětného záměru bez jejich splnění bude protiprávním jednáním. Smyslem těchto podmínek je minimalizovat možné negativní dopady na životní prostředí v dané lokalitě. Závěrečnou zprávu biologického hodnocení je třeba předložit Krajskému úřadu Jihomoravského kraje za účelem posouzení nutnosti vést v dané věci správní řízení o výjimce dle § 56 zákona o ochraně přírody.

Na základě podkladů pro vydání závazného stanoviska, výkladu zákona a správního řádu a po zhodnocení všech skutečností, nebyl shledán dostatečně závažný důvod pro nevydání souhlasného stanoviska k provedení výše uvedeného zásahu. Při dodržení podmínek, na něž je souhlasné stanovisko vázáno, jej lze provést. Proto rozhodl správní orgán tak, jak je uvedeno ve výroku.

Tento souhlas je vydáván k plánované akci pouze z hlediska ochrany přírody a krajiny a tudíž neřeší majetkoprávní, ani jiné právní vztahy, ani **nenahrazuje další potřebná vyjádření, povolení či souhlasy jiných orgánů státní správy, (včetně jiných orgánů, působících v ochraně přírody a krajiny), které výše zmíněná připravovaná stavební akce vyžaduje dle platné legislativy.**

Poučení o opravném prostředku:

Proti tomuto rozhodnutí se lze podle § 81 a § 82 správního řádu odvolat do 15 dnů ode dne jeho doručení, a to podáním učiněným u Městského úřadu v Hodoníně, odboru životního prostředí, Národní třída 25, 695 35 Hodonín, ke Krajskému úřadu Jihomoravského kraje v Brně, Žerotínovo náměstí 3/5, 601 82 Brno. Odvolání se podává v počtu pěti stejnopisů. Nepodá-li účastník potřebný počet stejnopisů, vyhotoví je na jeho náklady Městský úřad Hodonín.

Ing. Jarmila Kotrlová
vedoucí odboru ŽP

Rozdělovník:

1. Účastníci řízení:

VH atelier, spol. s r.o., IČO 49437267, Lidická 81/960, Brno 602 00 (DS)

Povodí Moravy, s.p., IČO 70890013, se sídlem Dřevařská 11/932, 602 00 Brno (DS)

Obec Sudoměřice, č.p. 322, 69666 Sudoměřice (DS)

Státní pozemkový úřad, Husinecká 1024/11a, Žižkov, 13000 Praha 3 (DS)

SŽDC s.o., Dlážďená 1003/7, Nové Město, 11000 Praha 1 (DS)

Slovenský vodohospodársky podnik š.p., OZ Povodie Dunaja, Karloveská 2, 842 17 Bratislava, Slovensko

Česká společnost ornitologická – Jihomoravská pobočka, Lidická 971/25, 602 00 Brno (DS)

2. Účastníci řízení (dle ust. § 71 odst. 3 zákona o ochraně přírody a ust. § 27 odst. 3 správního řádu):

Obec Sudoměřice se sídlem 696 66 Sudoměřice 322 (DS)

KRAJSKÝ ÚŘAD JIHOMORAVSKÉHO KRAJE

Odbor životního prostředí

Žerotínovo náměstí 3, 601 82 Brno

Váš dopis zn.:

Ze dne:

Č. j.:

Sp. zn.:

Vyřizuje:

Telefon:

Datum:

JMK 176 833/2017

S-JMK 154 482/2017/OŽP

Hana Vodičková

541 652 331

13.12.2017

Vodohospodářský atelier, spol. s r. o.

Merhautova 1066/216

613 00 BRNO

„Baťův kanál, jez Sudoměřice – Výklopník, oprava opevnění“ k. ú. Sudoměřice, okres Hodonín

Krajský úřad Jihomoravského kraje obdržel dne 26.10.2017 Vaši žádost o vyjádření k projektové dokumentaci „Baťův kanál, jez Sudoměřice – Výklopník, oprava opevnění“ k. ú. Sudoměřice, okres Hodonín, projektová dokumentace: VH atelier, spol. s r. o., Merhautova 216/1066, 613 00 Brno; 10/2017.

Stručná charakteristika záměru: Předmětem předložené dokumentace je návrh rekonstrukce opevnění břehů Baťova kanálu, odtěžení sedimentu, urovnání hrázek tvořící břehy kanálu a vytvoření účelové komunikace na PB kanálu v koruně hrázky (k.ú. Sudoměřice). Stavba je členěna na stavební objekty: SO 01 Odstranění sedimentu, SO 02 Opevnění břehů, SO 03 Kácení dřevin. Realizací záměru je dotčen pozemek parc. č. 5269, 5270, 5271, 1858/1, 1861/1, 1860, 5275, 3084, 5276, 5277, 1833/1, 1878 k. ú. Sudoměřice

Odbor životního prostředí Krajského úřadu Jihomoravského kraje prověřil uvedenou dokumentaci v rámci přenesené působnosti a v rozsahu své věcné příslušnosti s tímto závěrem:

Z hlediska zákona č. 254/2001 Sb., o vodách a o změně některých zákonů (vodní zákon), ve znění pozdějších předpisů a prováděcích předpisů k tomuto zákonu:

Zdejší vodoprávní úřad sděluje, že k předloženému záměru je třeba získat stavební povolení podle § 15 vodního zákona. Jelikož se záměr týká vodního díla na hraničním vodním toku, v souladu s § 107 odst. 1 písm. c) vodního zákona je příslušný k vydání stavebního povolení k danému záměru vodoprávní úřad Krajského úřadu Jihomoravského kraje. Dle ust. § 6 vyhlášky Ministerstva zemědělství č. 432/2001 Sb., o dokladech žádosti o rozhodnutí nebo vyjádření a o náležitostech povolení, souhlasů a vyjádření vodoprávního úřadu, v platném znění, se předkládá vodoprávnímu úřadu žádost o stavební povolení na řádně vyplněném předepsaném formuláři, spolu s doklady uvedenými ve výše uvedené vyhlášce.

Vzhledem k tomu, že zdejšímu úřadu nebyly doloženy doklady dle § 10 vyhlášky Ministerstva zemědělství č. 432/2001 Sb., o dokladech žádosti o rozhodnutí nebo vyjádření a o náležitostech povolení, souhlasů a vyjádření vodoprávního úřadu, zejména stanovisko správce povodí, nemohl se zdejší vodoprávní úřad k žádosti podrobněji vyjádřit. Toto není vyjádření podle § 18 vodního zákona. Upozorňujeme, že získat vyjádření vodoprávního úřadu k záměru není povinností stavebníka, ale právem.

(Ing. Michal Cibulka, kl. 2690)

Z hlediska zákona č. 334/1992 Sb., o ochraně zemědělského půdního fondu, ve znění pozdějších předpisů (dále jen zákon):

Vzhledem k tomu, že uvažovaným záměrem bude dotčen zemědělský půdní fond (ZPF), je třeba v souladu s ust. § 9 odst. 1 zákona souhlasu orgánu ochrany ZPF. Náležitosti žádosti jsou uvedeny v ust. § 9 odst. 6 zákona a příloze č. 5 vyhlášky č. 13/1994 Sb., kterou se upravují některé podrobnosti ochrany ZPF. Žádost se podává u orgánu ochrany ZPF příslušného obecního úřadu obce s rozšířenou působností. Kompetentním orgánem ve věci udělení souhlasu s odnětím půdy ze ZPF o výměře do 1 ha je orgán ochrany ZPF obecního úřadu obce s rozšířenou působností, o výměře nad 1 ha orgán ochrany ZPF Krajského úřadu Jihomoravského kraje.

Dle ust. § 9 odst. 2 písm. d) zákona souhlasu k odnětí půdy ze ZPF není třeba, má-li být ze ZPF odňata půda k nezemědělským účelům po dobu kratší než jeden rok včetně doby potřebné k uvedení zemědělské půdy do původního stavu, je-li termín zahájení nezemědělského využívání zemědělské půdy nejméně 15 dní předem písemně oznámen orgánu ochrany ZPF obecního úřadu obce s rozšířenou působností.

(Ing. Pavel Illek, kl. 2632)

Z hlediska zákona č. 289/1995 Sb., o lesích a o změně a doplnění některých zákonů (lesní zákon), ve znění pozdějších předpisů a prováděcích předpisů k tomuto zákonu:

Krajský úřad Jihomoravského kraje, Odbor životního prostředí není dotčeným orgánem státní správy, kterým by byl pouze v případě, pokud by byly dotčeny pozemky určené k plnění funkcí lesa (dále jen „PUPFL“) v rozsahu větším než 1 ha. V případě menšího dotčení PUPFL a pozemků ve vzdálenosti do 50 m od okraje lesa je nutno požádat o vyjádření podle § 14 odst. 2 lesního zákona příslušný obecní úřad obce s rozšířenou působností.

Z hlediska zákona č. 114/1992 Sb., o ochraně přírody a krajiny, ve znění pozdějších předpisů a prováděcích předpisů k tomuto zákonu:

Správní orgán k záměru vydal stanovisko podle § 45i zákona samostatně pod č.j. JMK 159428/2017.

(Mgr. Marek Navrátil, tel. 541 654 122)

Z hlediska zákona č. 201/2012 Sb., o ochraně ovzduší, ve znění pozdějších předpisů a prováděcích předpisů k tomuto zákonu:

Realizaci předmětné akce nebudou umístěny nové ani měněny stávající stacionární zdroje znečišťování ovzduší ve smyslu zákona č. 201/2012 Sb., o ochraně ovzduší.

(Ing. Opletal, kl. 2610)

Z hlediska zákona č. 185/2001 Sb., o odpadech a o změně některých dalších zákonů, ve znění pozdějších předpisů a prováděcích předpisů k tomuto zákonu:

Kompetentním správním orgánem k vyjádření v územním a stavebním řízení z hlediska nakládání s odpady je dle § 79 odst. 4 zákona č. 185/2001 Sb., o odpadech a o změně některých dalších zákonů, ve znění pozdějších předpisů (dále jen „zákon o odpadech“), obecní úřad obce s rozšířenou působností, tj. Městský úřad Hodonín, odbor životního prostředí.

Krajský úřad upozorňuje, že výkopová zemina (nevztahuje se na ornici), která bude z místa odvážena jinam (nebude tedy použita v rámci téže stavby a téže projektové dokumentace) a odtěžené sedimenty, které nebudou splňovat všechny podmínky § 2 odst. 1 písm. g) zákona o odpadech, budou odpadem a musí být předány oprávněné osobě dle § 12 odst. 3 zákona o odpadech, jejíž oprávněnost si zhotovitel stavby předem ověří zjištěním identifikačního čísla zařízení k nakládání s odpady touto osobou provozovaného (IČZ), které přiděluje místně příslušný krajský úřad. Tyto informace, včetně oprávněnosti této osoby přebírat konkrétní druhy odpadů,

jsou dostupné ve veřejné části informačního systému Ministerstva životního prostředí na adrese isoh.mzp.cz („Registr zařízení a spisů“), případně u krajského úřadu.
(Ing. Zuzana Kapustová, kl. 2620)

Z hlediska zákona č. 100/2001 Sb., o posuzování vlivů na životní prostředí a o změně některých souvisejících zákonů (zákon o posuzování vlivů na životní prostředí), ve znění pozdějších předpisů a prováděcích předpisů k tomuto zákonu:

K výše uvedenému záměru obdržel Krajský úřad Jihomoravského kraje samostatnou žádost o vyjádření z hlediska zákona č. 100/2001 Sb., o posuzování vlivů na životní prostředí, ve znění pozdějších předpisů (dále jen „zákon“). Vzhledem k umístění a charakteru záměru byla žádost postoupena Ministerstvu životního prostředí jako příslušnému úřadu dle § 21 písm. f) zákona k prověření, zda bude nutné záměr posuzovat v režimu mezistátního posuzování záměrů (č. j. JMK 158963/2017 ze dne 06.11.2017).
(Mgr. Vinklerová, kl. 2639)

Z hlediska zákona č. 76/2002 Sb., o integrované prevenci a omezování znečištění, o integrovaném registru znečišťování a o změně některých zákonů (zákon o integrované prevenci), ve znění pozdějších předpisů a prováděcích předpisů k tomuto zákonu:

Výše uvedená činnost nespadá do přílohy č. 1 zákona č. 76/2002 Sb., o integrované prevenci a proto provozovatel nemusí žádat o integrované povolení.

Z hlediska zákona č. 224/2015 Sb., o prevenci závažných havárií způsobených vybranými nebezpečnými chemickými látkami nebo chemickými směsmi a o změně zákona č. 634/2004 Sb., o správních poplatcích, ve znění pozdějších předpisů, (zákon o prevenci závažných havárií), a prováděcích předpisů k tomuto zákonu:

Předmětný záměr investora nespadá do režimu zákona.

Z hlediska zákonů č. 44/1988 Sb., o ochraně a využití nerostného bohatství (horní zákon), č. 61/1988 Sb., o hornické činnosti, výbušninách a o státní báňské správě, č. 62/1988 Sb., o geologických pracích a o Českém geologickém úřadu, ve zněních pozdějších předpisů a prováděcích předpisů k těmto zákonům:

Stavba nezasahuje do chráněného ložiskového území ani dobývacího prostoru.

Toto vyjádření není rozhodnutím ve smyslu zákona č. 500/2004 Sb., správní řád, ve znění pozdějších předpisů, a nelze se proti němu odvolat. Nenahrazuje rozhodnutí, souhlasy, závazná stanoviska a jiná správní opatření vydávaná ostatními správními úřady na úseku životního prostředí.

Ing. František Havíř
vedoucí odboru



Krajský úřad Jihomoravského kraje
odbor životního prostředí
Žerotínovo nám. 3
601 82 Bno
-1-

Přílohy

Projektová dokumentace



M ě s t s k ý ú ř a d S t r á ž n i c e
Stavební úřad
náměstí Svobody 503, 696 62 Strážnice

Váš dopis zn.:

Ze dne :

Naše značka : MU/6061/2017-MICHZ/§ 15

Spisový znak :

Vyřizuje : Zdeňka Michálková

Tel.: / Fax : 518 306 033

Mobil :

E-Mail : zdenka.michalkova@straznice-
mesto.cz

Datum : 2.11.2017

DNEB3OP1CF3M

VH atelier spol. s r.o.

Merhautova 1066/216

61300 Brno



**Souhlas dle § 15 odst.2, zák.č.183/2006 Sb. o územn.plánování a stav.řádu (stav.zákon),
ve znění pozd.předpisů - Baťův kanál, jez Sudoměřice - Výklopník, oprava opevnění**

Městský úřad Strážnice, stavební úřad souhlasí dle § 15, odst. 2 stav.zákona s vydáním povolení na stavbu: „**Baťův kanál, jez Sudoměřice - Výklopník, oprava opevnění**“, na pozemcích v kú. Sudoměřice.

Předmětem PD je rekonstrukce opevnění břehů Baťova kanálu, odtěžení sedimentu, urovnání hrázek tvořící břehy kanálu.

Tento souhlas podle stav.zákona nenahrazuje rozhodnutí ani opatření jiných orgánů státní správy, jichž je zapotřebí pro povolení stavby podle zvláštních předpisů.

Vedoucí stavebního úřadu
Bc. Helena Novotná

Za správnost vyhotovení:
Zdeňka Michálková

VH atelier, spol. s r.o.
Ing. Aleš Hyžák
Merhautova 216

613 00 Brno

VÁŠ DOPIS ZNAČKY/ZE DNE

05.03.2019

NAŠE ZNAČKA

PM-11644/2019/5203/Mi

VYŘIZUJE

Ing. Eva Miklíková

+420 541 637 311

miklikova@pmo.cz

MÍSTO/DATUM

Brno

06.05.2019

Baťův kanál, jez Sudoměřice – Výklopník, oprava opevnění

(k. ú. Sudoměřice; ORP Hodonín; kraj Jihomoravský; HP 4-13-02-0620, 0701, 0702)

Charakteristika akce:

Dne 05.03.2019 nám byla předložena žádost o vyjádření k DSP stavby „Baťův kanál, jez Sudoměřice – Výklopník, oprava opevnění“, zpracované 12018. Zpracovatelem dokumentace je VH atelier, spol. s r.o. Investorem stavby je Povodí Moravy, s. p.

Předmětem dokumentace je odbahnění a obnova koryta Baťova kanálu v úseku jez Sudoměřice – Výklopník (mezi stávajícím jezem Sudoměřice a železničním mostem trati Strážnice – Rohatec). V rámci zájmového území se nachází točna u přístaviště Skalica, která je taktéž předmětem zájmu. V rámci stavby bude rekonstruováno opevnění, vykáceny dřeviny a dosypány hráze (HM 231795). V rámci hrází kanálu budou sanovány nátrže a zatěsněny bobří nory. Začátek úpravy tohoto úseku bude navázán na projekt plavební komory na jezu Sudoměřice, který zpracovává kancelář Valbek. Na pravém břehu kanálu vznikne zpevněná účelová komunikace v koruně hrázky.

Stavební objekty:

- SO01 Odstranění sedimentu
- SO02 Opevnění břehů
- SO03 Zpevněná cesta
- SO04 Kácení dřevin

Stavba se nachází v aktivní zóně záplavového území.

Správcem VVT Radějovka IDVT 10100248 (v PD Baťův kanál) je Povodí Moravy, s. p., závod Střední Morava, s. p, provoz Veselí nad Moravou (Benátky 1147, 698 20 Veselí nad Moravou, vedoucí provozu Ing. Lukáš Navrátil, tel: 518 322 371, e-mail: navratil@pmo.cz).

Útvar povrchových vod: MOV_1410 Radějovka od pramene po ústí do toku Morava

Tato akce byla projednána se slovenskou stranou na úrovni Česko – slovenské komise pro hraniční vody.

Stanovisko správce povodí a správce VVT Radějovka IDVT 10100248

Na základě ustanovení § 54 odst. 4 zákona č. 254/2001 Sb. o vodách a o změně některých zákonů (vodní zákon) vydává Povodí Moravy, s. p., jako správce povodí a správce toku následující

s t a n o v i s k o :

- a) Z hlediska zájmů daných platným Národním plánem povodí Dunaje a Plánem dílčího povodí Moravy (ustanovení § 24 až § 26 vodního zákona) je uvedený záměr možný,

protože lze předpokládat, že záměrem nedojde ke zhoršení chemického stavu a ekologického stavu/potenciálu dotčených útvarů povrchových vod a chemického stavu a kvantitativního stavu útvarů podzemních vod, a že nebude znemožněno dosažení jejich dobrého stavu/potenciálu.

Toto hodnocení vychází z posouzení souladu daného záměru s výše uvedenými platnými dokumenty.

Předpokládáme, že uvedený záměr vzhledem ke svému charakteru, velikosti a dopadu nebude mít vliv na stav vodního útvaru.

b) Z hlediska dalších zájmů chráněných zákonem č. 254/2001 Sb., o vodách a o změně některých zákonů, souhlasíme s uvedeným záměrem.

Doba platnosti tohoto stanoviska je 2 roky, nebude-li využito pro vydání platného rozhodnutí nebo opatření vodoprávního nebo jiného správního úřadu.

Ing. Pavel Bíza

vedoucí útvaru správy povodí



Moravský rybářský svaz, z.s.

Soběšická 1325/83, 614 00 Brno

IČO: 00434159, spolek zapsaný ve spolkovém rejstříku vedeném Krajským soudem v Brně, oddíl L, vložka 256

VH atelier spol. s r.o.
Ing. Aleš Hyžák
Merhautova 1066/216
613 00 Brno

Váš dopis značky / ze dne:
24.10.2017

Naše značka:
327/2017

vyřizuje / linka
Ing. Procházka
+420 604 511 297
p.prochazka@mrsbrno.cz

datum a místo odeslání:
9. listopadu 2017, Brno

Věc: „Baťův kanál, jez Sudoměřice – Výklopník, oprava opevnění“

Moravský rybářský svaz, o.s. (dále jen MRS) obdržel žádost společnosti VH atelier spol. s r.o., se sídlem Merhautova 1066/216, 613 Brno, o vyjádření k připravované akci „Baťův kanál, jez Sudoměřice – Výklopník, oprava opevnění“.

Předmětem PD je odbahnění a obnova koryta Baťova kanálu v úseku jez Sudoměřice – Výklopník. Bude rekonstruováno opevnění, vykáčeny dřeviny a dosypány hráze. V rámci hrází opravy hrází budou sanovány nátrže a zatěsněny bobří nory. Začátek úpravy tohoto úseku bude navázán na projekt plavební komory na jezu Sudoměřice. Na pravém břehu kanálu vznikne zpevněná účelová komunikace v koruně hráze.

MRS po prostudování přiložené dokumentace konstatuje, že k připravované stavbě v rámci akce „Baťův kanál, jez Sudoměřice – Výklopník, oprava opevnění“ nemá připomínek a s realizací akce souhlasí za předpokladu splnění následující podmínky:

- Veškeré pracovní stroje a pracoviště bude zajištěno proti úniku závadných látek do vodního prostředí.

Za Moravský rybářský svaz, z.s.:

Moravský rybářský svaz, z.s.
Soběšická 1325/83, 614 00 Brno
IČ: 00434159
mrsbrno@mrsbrno.cz, www.mrsbrno.cz

Ing. Václav Habán
tajemník



Obec Sudoměřice
696 66 Sudoměřice č.p. 322
tel.: 518 335 222, e-mail: pod.sudomerice@seznam.cz

VH atelier, spol. s r.o.
Merhautova 216/1066
Brno
613 00

V Sudoměřicích dne 22. 12. 2017

Vyjádření k projektové dokumentaci na akci „Baťův kanál, jez Sudoměřice – Výklopník, oprava opevnění“.

Obec Sudoměřice obdržela Vaši Žádost o vyjádření k projektové dokumentaci, která řeší rekonstrukci opevnění břehů Baťova kanálu (Radějovky), odtěžení sedimentu, urovnání hrázek tvořící břehy kanálu a současně se stavbou vznikne účelová komunikace na PB kanálu v koruně hráze.

Investor: Povodí Moravy,s.p., Dřevařská 11, 602 00Brno.

Po projednání Vaší žádosti Stavebním výborem a na základě jeho doporučení Obec Sudoměřice souhlasí výše uvedenou stavbou a to v rozsahu předložené PD, kterou vypracoval Ing. Aleš Hyžák a Ing. Marek Krčma číslo zakázky 24/17 ze dne 10/2017.

Požadujeme však:

- veškeré pozemky Obce Sudoměřice dotčené stavbou, budou ihned po dokončení těchto prací uvedeny do původního stavu.
- při případném znečištění, poškození příjezdových (účelových) komunikací zejména při provozu techniky, tyto komunikace ihned očistit či opravit.
- případné změny oproti předložené projektové dokumentaci konzultovat s Obcí Sudoměřice.

S pozdravem



OBEC SUDOMĚŘICE
IČ: 00 285 331
696 66 SUDOMĚŘICE 322



František Mikéska
místostarosta obce

MĚSTSKÝ ÚŘAD HODONÍN

odbor životního prostředí

pracoviště: Národní třída 25, 695 35 Hodonín



VÁŠ DOPIS ZN.:

ZE DNE:

ČÍSLO JEDNACÍ: MUHOCJ 35700/2019 OŽP

SPISOVÁ ZNAČKA: MUHO 2351/2019 OŽP

dle rozdělovníku

VYŘIZUJE: Taptičová Leona

TEL.: 518316386, 724308231

FAX: 518316470

E-MAIL: tapticova.leona@muhodonin.cz

IDDS: mwvbkvs

DATUM: 20.5.2019

ROZHODNUTÍ

Městský úřad Hodonín, odbor životního prostředí příslušný podle § 15 písm. e) zákona č. 334/1992 Sb., o ochraně zemědělského půdního fondu ve znění pozdějších předpisů (dále jen „zákon o ochraně ZPF“) a v souladu s § 61 odst. 1 písm. c) a § 66 zákona č. 128/2000 Sb., o obcích, ve znění pozdějších předpisů, a s § 67 zákona č. 500/2004 Sb., správní řád, ve znění pozdějších předpisů (dále jen „správní řád“), na základě žádosti

účastníka řízení (dále jen „žadatel“):

název: **Povodí Moravy**

IČO: **70890013**

Sídlo: Dřevařská č.p. 932/11, Veverí, 602 00 Brno,

které na základě plné moci ze dne 4.8.2017 zastupuje společnost VH atelier, spol. s r.o., IČ: 49437267, se sídlem Lidická 960/81, 602 00 Brno.

I.

vydává v souladu s § 3a odst. 1 zákona o ZPF

s o u h l a s

s použitím 13.400 m³ sedimentu z akce“ Bařův kanál, jez Sudoměřice – Výklopník a Valcha – Výklopní, oprava opevnění“ (pozemek KN p.č. 5269 - vodní plocha, KN p.č. 5275 - vodní plocha, KN p.č. 5276 - vodní plocha, KN p.č. 1858/1 - vodní plocha, 1833/1 - vodní plocha, KN p.č. 1893 - vodní plocha, KN p.č. 1889/1 - vodní plocha, vše v katastrálním území Sudoměřice) na pozemek KN p.č. 9404/1 (orná půda), KN p.č. 9405/1 (orná půda) a KN p.č. 9405/2 (orná půda) vše v katastrálním území Hodonín, s uložením na mezideponii na pozemku KN p.č. 2787/4 v k.ú. Sudoměřice a to při dodržení ustanovení § 9 zákona 156/1998 Sb. ze dne 12.

června 1998 o hnojivech, pomocných půdních látkách, pomocných rostlinných přípravcích a substrátech a o agrochemickém zkoušení zemědělských půd (zákon o hnojivech), ve znění pozdějších předpisů a **vyhlášky č. 257/2009 Sb.** ze dne 5. srpna 2009 o používání sedimentů na zemědělské půdě, v platném znění (dále jen „vyhláška o použití sedimentů“).

II.

V souladu s § 3a odst. 1 zákona o ZPF orgán ochrany zemědělského půdního fondu **stanovuje tyto podmínky realizace:**

1. Mezideponie za účelem odvodnění sedimentu bude umístěna na pozemku KN p.č. 2787/4 v k.ú. Sudoměřice – dle přílohy č. 2, která je nedílnou součástí tohoto rozhodnutí
2. pokud dojde k uložení sedimentu na mezideponii po dobu delší než jeden rok včetně doby potřebné k uvedení dotčených pozemků do původního stavu, je investor podle ust. § 8 odst. 3 zákona povinen požádat orgán ochrany ZPF o souhlas k odnětí půdy ze ZPF.
3. v souladu s § 9 odst. 2 písm. d) zákona o ochraně ZPF **nejméně 15 dní předem** písemně oznámit orgánu ochrany ZPF MěÚ Hodonín, odboru ŽP **zahájení nezemědělského využívání zemědělské půdy** (tj. zábor zemědělské půdy za účelem zřízení mezideponie)
4. žadatel je povinen v souladu s § 3 odst. 5 zákona o ochraně ZPF **písemně oznámit** orgánu ochrany zemědělského půdního fondu MěÚ Hodonín **nejpozději 14 dnů předem zahájení použití sedimentů** na zemědělskou půdu

Graficky je plocha uložení sedimentu a mezideponie sedimentu znázorněna v příloze 1 a 2, která je nedílnou součástí tohoto stanoviska

Odůvodnění:

Dne 13.2.2019 odbor ŽP MěÚ Hodonín, obdržel žádost od Povodí Moravy, s.p., IČ: 70890013, se sídlem Dřevařská č.p. 932/11, Veveří, 602 00 Brno, kterou na základě plné moci ze dne 4.8.2017 zastupuje společnost VH atelier, spol. s r.o., IČ: 49437267, se sídlem Lidická 960/81, 602 00 Brno. Vzhledem tomu, že žádost neobsahovala všechny podklady nutné k posouzení žádosti byl žadatel písemností MUHOCJ 12451/2019 OŽP ze dne 18.2.2019 vyzván k doplnění podání a současně bylo řízení přerušeno do 30.4.2019. Dne 30.4.2019 MěÚ Hodonín, odbor ŽP obdržel emailovou korespondencí poslední z požadovaných podkladů a spisový materiál tedy obsahuje všechny zákonné přílohy, na základě kterých je rozhodováno.

Dnem podání žádosti 13.2.2019 tedy bylo ve smyslu § 44 odst. 1 zákona č. 500/2004 Sb., správní řád, v platném znění (dále jen správní řád), zahájeno správní řízení. O tomto byli všichni účastníci řízení písemností MUHOCJ 30905/2019 OŽP ze dne 30.4.2019 v souladu s § 47 odst. 1 správního řádu seznámeni společně s oznámením o shromáždění podkladů pro vydání rozhodnutí (dle § 36 odst. 3 správního řádu). K případnému vyjádření, nebo doplnění podkladů byli účastníci řízení uvedenou písemností vyzváni v termínu do 10 dnů ode dne doručení písemnosti. Ve stanoveném termínu orgán ochrany ZPF neobdržel žádné podání týkající se předmětného řízení, proto přistoupil k vydání tohoto rozhodnutí.

Orgán ochrany ZPF posuzoval žádost na základě podkladů, které jsou součástí spisového materiálu MUHO 2351/2019 OŽP a tvoří jej:

1. Podklady dodané žadatelem:

- žádost (podána v souladu se správním řádem se všemi požadovanými náležitostmi)
- plná moc z 4.8.2018
- souhlas vlastníka pozemků s uložením sedimentů z 20.1.2019
- stanovení množství sedimentu v tunách
- vyhodnocení analýzy vzorku sedimentu – lokalita Skalica, Baťův kanál
 - o Výsledky – limitní hodnoty rizikových prvků a rizikových látek v sedimentu
 - o Výsledky – limitní hodnoty obsahu skeletu v sedimentu
 - o Výsledky – vlastnosti sedimentu
 - o Protokol o zkoušce č. 3951/2017
- vyhodnocení analýzy vzorku sedimentu – lokalita Sudoměřice, Baťův kanál
 - o Výsledky – limitní hodnoty rizikových prvků a rizikových látek v sedimentu
 - o Výsledky – limitní hodnoty obsahu skeletu v sedimentu
 - o Výsledky – vlastnosti sedimentu
 - o Výsledky – limitní hodnoty rizikových prvků a rizikových látek v půdě, na kterou má být sediment uložen
 - o Výsledky – srovnání dnového sedimentu s limitními hodnotami (dle přílohy č. 10 vyhl. č. 294/2005 Sb.)
 - o Protokol odběru vzorku sedimentu 3950/2017
- vyhodnocení analýzy vzorku zemědělské půdy
 - o Výsledky - limitní hodnoty rizikových prvků a rizikových látek v půdě
 - o Protokol o odběru vzorku zeminy
 - o Protokol o zkoušce č. 6529/2018
- dokumentace – elaborát o uložení sedimentu z 06/2018 – vypracoval Ing. Hyžák
- vyjádření Krajského úřadu Jm kraje č.j.: JMK 60094/2019 (sp. zn.: S-JMK 36570/2019 OŽP)
- situace širších vztahů (uložení sedimentů)
- situace širších vztahů (odběr vzorků)
- výkres plánu organizace výstavby se zákresem umístění mezideponie

2. Podklady zajištěné správním orgánem:

- výpisy z obchodního rejstříku
- výpis z katastru nemovitostí pozemku KN p.č. 2787/4, 183381, 1858/1, 1889/1, 1893, 5269, 5275 a 5276 vše v k.ú. Sudoměřice prokazují stav evidovaný k datu 30.4.2019
- výpis z katastru nemovitostí pozemku KN p.č. 9404/1, 9405/1 a 9405/2 vše v k.ú. Hodonín, prokazující stav evidovaný k datu 30.4.2019
- osvědčení o akreditaci pro zkušební laboratoř č. 1406 č. č. 679/2018

Odběr a hodnocení vzorků sedimentu provedla společnost ENVIRO – EKOANALYTIKA, s.r.o., IČ: 49446690, se sídlem Nad Kunšovcem 1405/2, 594 01 Velké Meziříčí, které bylo uděleno osvědčení o akreditaci č. 679/2018 pro zkušební laboratoř č. 1406, s platností do 18.5.2021, které vydal Český institut pro akreditaci, o.p.s., 130 00 Praha 3, Olšanská 54/3.

Byl proveden rozbor sedimentu z lokality Skalica, Baťův kanál, od přístaviště Skalica k železniční trati a z lokality Sudoměřice, Baťův kanál, přístaviště Sudoměřice, Výklopník po hlavní silnici I/55.

- I. Vyhodnocení analýzy od přístaviště Skalica k železniční trati: koncentrace rizikových prvků a látek v sedimentu **nepřekračují limitní hodnoty** stanovené v příloze č. 3 vyhlášky o použití sedimentu a proto nebyl prováděn rozbor půdy, na kterou bude sediment použit
- II. Vyhodnocení analýzy přístaviště Sudoměřice, Výklopník po hlavní silnici I/55 **překračují** limitní hodnoty stanovené v příloze č. 3 vyhlášky č. 257/2009 Sb. v **ukazateli PAU**, musí se dle § 3 písm. b) vyhl. o použití sedimentu provést rozbor půdy, na kterou má být sediment použit. Zemědělská půdy na pozemcích Odměry, k.ú. Hodonín, p.č. 9405/1, 9405/2 a 9404/1 vyhovuje podmínkám přílohy č. 3 vyhl. o použití sedimentu. Lze tedy konstatovat, že je splněna podmínka uvedená v § 3 písm. b) vyhlášky o použití sedimentu „na zemědělské půdě lze používat sedimenty, pokud koncentrace vybraných rizikových prvků a rizikových látek v půdě nepřekračují limitní hodnoty stanovené v příloze č. 3 uvedené vyhlášky“

Obsah skeletu v obou lokalitách vyhovuje limitním hodnotám uvedených v příloze č. 1 vyhlášky o použití sedimentu.

Vlastníkem pozemku KN p.č. p.č. 9405/1, 9405/2 a 9404/1 v k.ú. Hodonín je pan Ing. Fencel (roč. 1974) a uživatelem je společnost SLOVÁCKÝ STATEK, spol. s r.o., IČ: 60279567, jejímž jednatelem je pan Fencel. Pozemky jsou součástí DPB: 4001/4 a 4001/1 – standardní orná půda s konvenčním hospodařením.

Dle sdělení speciálního stavebního vodoprávního úřadu MěÚ Hodonín, bude předmětná akce “ Baťův kanál, jez Sudoměřice – Výklopník a Valcha – Výklopník, oprava opevnění“ povolována dvojím řízením, kdy lokalita od přístaviště Skalica k železniční trati bude povolována formou rozhodnutí Krajským úřadem Jm kraje (hraniční tok) a lokalita od přístaviště Sudoměřice, Výklopník po hlavní silnici I/55 bude formou ohlášení na MěÚ Hodonín. Vzhledem k tomu, že uložení sedimentu na ZPF bude provedeno jako jedna akce po odvodnění sedimentu z obou lokalit a kdy ohlášení dle zákona č. 183/2006 Sb. o územním plánování a stavebním řádu, v platném znění nemá formu rozhodnutí, bylo stanovisko k uložení sedimentu uděleno formou rozhodnutí a nikoliv závazným stanoviskem, které je pouze podkladem rozhodnutí a nemůže způsobit hlavní právní účinky, tj. v určité věci založit měnit nebo rušit práva anebo povinnosti určité osoby nebo v určité věci prohlásit, že taková osoba práva nebo povinnosti má nebo nemá.

Předmětný záměr bude realizován za účelem odbahnění a obnovy koryta Baťova kanálu, kdy bude rekonstruováno opevnění, vykáčeny dřeviny a dosypány hráze. V rámci hrází kanálu budou sanovány nátrže a zatěsněny bobří nory. Dále bude zatěsněna stávající shybka, která podchází stávající kanál v místě příjezdu k přístavišti.

Bude vytěženo cca 13.400 m³ sedimentu:

- 9.440 m³ jez Sudoměřice – Výklopník - 43 % obsahu sušiny
- 3.960 m³ v úseku Valcha Výklopník) - 34,7 % obsahu sušiny.

Plošná velikost pozemků KN p.č. 9405/1 (23086 m²), 9405/2 (163749 m²) a 9404/1 (113300 m²) v k.ú. Hodonín zaručuje, že bude dodržena maximální aplikační dávka sedimentu v tunách sušiny na 1 ha stanovená v příloze 5 vyhlášky o použití sedimentu. Současně bude dodrženo ustanovení § 3 písm. e) vyhlášky o uložení sedimentu, které určuje maximální výšku vrstvy použitého sedimentu do 10 cm a v případě menší hloubky orničního profilu než 30 cm musí být dodržen poměr použitelného sedimentu k ornici 1:3. Hloubka ornice se hodnotí podle pátého číselného znaku bonitovaných půdně ekologických jednotek (BPEJ), kdy sediment je ukládán na BPEJ 0.21.10 a 0.04.01 (půdy IV.. třídy ochrany) a jedná se tedy o půdy středně

hluboké až hluboké (od 60 a od 30 cm). Je tedy zaručena maximální aplikační dávka sedimentu na 1 ha zemědělské půdy v tunách sušiny na půdy lehké (písky, hlinité písky, štěrkopísky), která je dle přílohy 5 vyhlášky o použití sedimentů stanovena na 450 tun. Při přepočtu objemové hmotnosti 5.434 m³ sušiny to je cca 8.965 t sušiny.

Mezideponie sedimentu za účelem odvodnění bude vytvořena na pozemku KN p.č. 2787/4 v k.ú. Sudoměřice o celkové ploše 3.000 m². Z tohoto prostoru bude odstraněna svrchní vrstva ornice, která bude uložena po obvodu mezideponie tak, aby vytvořila obvodové hrázky. Sediment bude ukládán ve vrstvě 0,6 m. V příloze č. 2 je graficky znázorněna plocha pozemku KN p.č. 3113, na které může být sediment odvodňován. Konkrétní část pozemku byla určena na základě výskytu drobných korýšů na daném pozemku, tak aby nedošlo k dotčení lokality výskytu. Pozemek KN p.č. 2787/4 v k.ú. Sudoměřice, na kterém budou sedimenty odvodňovány je zařazen do dvou BPEJ, kdy sediment lze uložit na plochu půdy BPEJ 0.63.00, tedy půdy IV. třídy ochrany.

Na základě výše uvedeného, znalostí místních podmínek a předložených rozborů, nemá správní orgán podezření z kontaminace jinými rizikovým prvky nebo rizikovými látkami, než které jsou uvedeny v příloze č. 1 vyhlášky o ukládání sedimentů, proto nebyly uloženy ekotoxikologické testy a sledování indikátorových mikroorganismů podle přílohy č. 4 vyhlášky o ukládání sedimentů.

V rámci dostupných podkladů nebylo zjištěno na pozemku KN p.č. 9405/1, 9405/2 a 9404/1 v k.ú. Hodonín použití sedimentu ani upravených kalů, čímž byla dodržena podmínka ustanovení § 3 písm. g, h) vyhlášky o ukládání sedimentů, které uvádí, že doba od posledního uložení sedimentu musí být delší než 10 let a doba od posledního použití upraveného kalu musí být delší než 1 rok.

Při aplikaci sedimentu na zemědělskou půdu je nutno dodržovat ustanovení zákona č. 156/1998 Sb., která upravuje používání hnojiv, pomocných látek, upravených kalů a sedimentů na zemědělskou půdu. Je nutné dodržení těchto povinností:

- **maximální aplikační dávka sedimentu stanovena v příloze č. 5 vyhlášky 156/1998 Sb.**
- **dodržení podmínky, že sediment je odvodněný**
- **dávku sedimentu na pozemek použít v jedné agrotechnické operaci a v souvislém časovém období za příznivých fyzikálních a vlhkostních podmínek**
- **rozprostření musí být provedeno rovnoměrně po ploše pozemku v maximální výšce vrstvy do 10 cm, která ovšem musí současně odpovídat maximální aplikační dávce tun sušiny na 1 ha**
- **sedimenty musí být do půdy zapraveny do 10 dnů od jejich rozprostření.**

Žádost obsahovala náležitosti stanovené v § 3a odst. 2 zákona o ochraně ZPF. Výsledky rozborů vyhověly kvalitativním vlastnostem stanovených zvláštním právním předpisem. Při dodržení podmínek a postupů stanovených zákonem o hnojivech a vyhlášky o ukládání sedimentů na ZPF nedojde k poškození fyzikálních, biologických a chemických vlastností půdy na kterou budou sedimenty uloženy.

Odbor životního prostředí Městského úřadu Hodonín na základě těchto skutečností rozhodl tak, jak je výše uvedeno.

V souladu s § 3a odst. 5 toto rozhodnutí pozbývá platnosti, jestliže použití sedimentů nebylo zahájeno do 3 let ode dne, kdy toto rozhodnutí nabylo právní moci.

Poučení o odvolání:

Proti tomuto rozhodnutí se lze podle ustanovení § 81 a 82 správního řádu odvolat do 15 dnů ode dne jeho doručení, a to podáním učiněným u Městského úřadu Hodonín, odboru životního prostředí, Národní třída 25, 695 35 Hodonín, ke Krajskému úřadu Jihomoravského kraje, Žerotínovo náměstí 3/5, 601 82 Brno. Odvolání se podává v dostatečném počtu stejnopisů. Nepodá-li účastník potřebný počet stejnopisů, vyhotoví je na jeho náklady Městský úřad Hodonín.



Ing. Kotrlová Jarmila
vedoucí odboru ŽP

**Rozdělovník:**

Účastníci řízení dle § 27 odst. 1 písm. a) zákona č. 500/2004 Sb. správní řád, ve znění pozdějších předpisů:

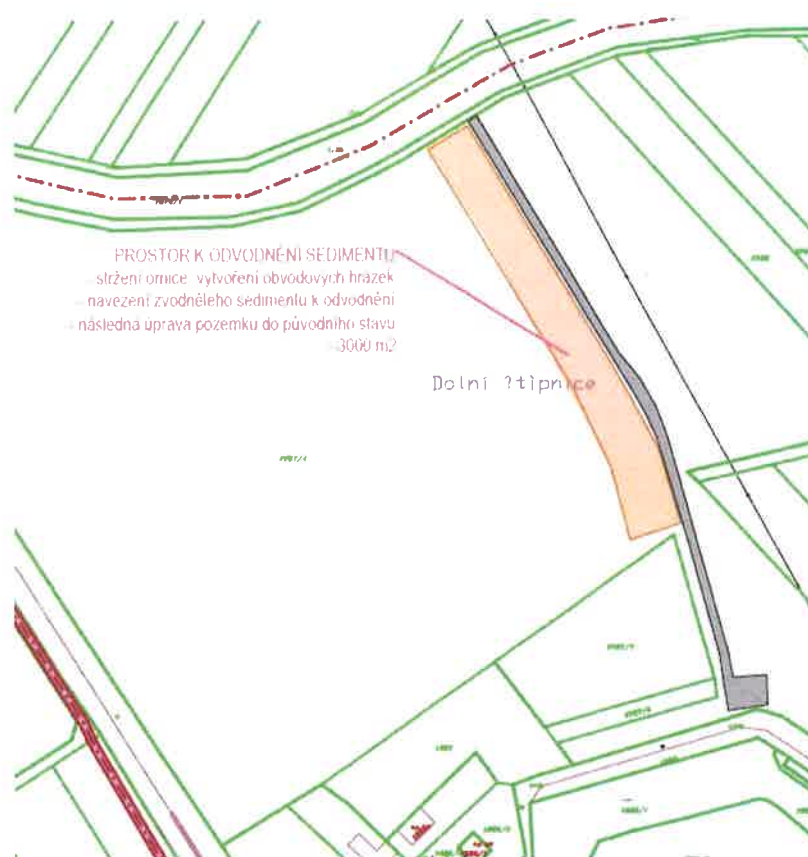
- Povodí Moravy, s.p., Dřevařská 932/11, Veveří, 602 00 Brno – prostřednictvím zmocněnce: VH atelier, spol. s r.o., IDDS: 2nhacx6

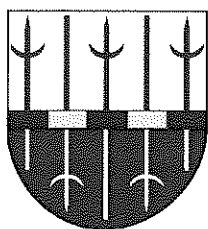
Účastníci řízení dle § 27 odst. 2 zákona č. 500/2004 Sb. správní řád, ve znění pozdějších předpisů:

- Obec Sudoměřice, IDDS: 5fxb4vd – vlastník pozemku KN p.č. 2787/4 v k.ú. Sudoměřice (mezideponice)

- Slovenský vodohospodársky podnik š.p., OZ Povodie Dunaja, Karloveská 2, 84104 Bratislava, Slovakia – vlastník pozemku KN p.č. 5269, 5275, 5276 vše v k.ú. Sudoměřice (těžba sedimentu)

- Lukáš Fencel, Měšťanská č.p. 175/2, 695 01 Hodonín - vlastník pozemku KN p.č. 9404/1, 9405/1 a 9405/2 v k.ú. Hodonín (uložení sedimentu)

Příloha č. 1. Grafické znázornění plochy uložení sedimentu**Příloha č. 2: grafické znázornění plochy mezideponie (odvodnění sedimentu)**



Obecní úřad Sudoměřice

Sudoměřice č. p. 322, 696 66 Sudoměřice, tel.: 518 335 222

starosta mobil + 420 777 777 714

email: pod.sudomerice@seznam.cz

ID datové schránky: 5fxb4vd

V Sudoměřicích dne 05. 04. 2019

Č. j.:	OÚSud-200/2019
Spis. zn.:	2/2019 ObSU
Vyřizuje:	František Mikéska
Tel.:	777 277 714
E-mail:	pod.sudomerice@seznam.cz

ROZHODNUTÍ

Obecní úřad Sudoměřice jako věcně a místně příslušný správní orgán ochrany přírody a krajiny ve smyslu § 61 odst. 1 zákona č. 128/2000 Sb., o obcích, ve znění pozdějších předpisů, a ve smyslu § 76 odst. 1 písm. a) zákona č. 114/1992 Sb., o ochraně přírody a krajiny, ve znění pozdějších předpisů (dále jen zákona o ochraně přírody), a ve smyslu ustanovení § 10 a 11 zákona č. 500/2004 Sb., správního řádu, ve znění pozdějších předpisů (dále jen správní řád), vydává jako dotčený orgán podle § 4 odst. 2 zákona č. 183/2006 Sb., o územním plánování a stavebním řádu (dále jen stavební zákon) a podle § 8 odst. 6 zákona o ochraně přírody toto závazné stanovisko:

I.

Investorovi: **Povodí Moravy, s.p., Dřevařská 11/932, 602 00 Brno, IČ 70890013**, zastoupeného na základě plné moci právnickou osobou: **VH atelier, spol. s r.o., Lidická 81/960, 602 00 Brno IČ 49437267**

podle § 8 odst. 6 o ochraně přírody

vydává souhlasné stanovisko

s pokácením:

- 3 ks Jeřabiny černé - obvod kmene ve výšce 130 cm nad zemí 34 cm
- 2 ks Olše lepkavé - obvod kmene ve výšce 130 cm nad zemí 157 cm
- 1 ks Olše lepkavé - obvod kmene ve výšce 130 cm nad zemí 251 cm
- 1 ks Hlohu obecný - obvod kmene ve výšce 130 cm nad zemí 94 cm

- 8 ks Vrby - obvod kmene ve výšce 130 cm nad zemí 126 cm
- 1 ks Vrby - obvod kmene ve výšce 130 cm nad zemí 314 cm
- 1 ks Slivoň švestka - obvod kmene ve výšce 130 cm nad zemí 63 cm
- 2 m² náletových dřevin

pro účely územního řízení a stavebního(vodoprávního) řízení pro stavbu

„Bařův kanál, jez Sudoměřice – Výklopník, oprava opevnění“.

za podmínek:

- kácení provést až po nabytí právní moci stavebního povolení k výše uvedené stavbě a v době vegetačního klidu (tj. zpravidla od 1. 10. do 15. 3.),
- kácení dřevin bude maximálně v rozsahu dle předložené projektové dokumentace, jakékoliv kácení dalších dřevin je bez povolení nepřípustné,

Výše uvedené dřeviny se nachází na pozemcích:

Vlastnické právo k dotčeným nemovitostem:

- **pozemek parc.č. 1858/1 v k.ú. Sudoměřice**, vlastník ČR, právo hospodařit s majetkem státu Povodí Moravy s.p., Dřevařská 932/11, 602 00 Brno - Veveří,
- **pozemek parc.č. 5276 v k.ú. Sudoměřice**, vlastník Slovenská republika - právo správy k majetku Slovenské republiky - Slovenský vodohospodárský podnik š.p., OZ Povodie Dunaja, Karloveská /2, Bratislava, Slovensko,
- **pozemek parc.č. 1833/1 v k.ú. Sudoměřice**, vlastník ČR, právo hospodařit s majetkem státu Povodí Moravy s.p., Dřevařská 932/11, 602 00 Brno – Veveří.

II.

Žadateli se podle § 8 odst. 6 a § 9 zákona o ochraně přírody ukládá provedení náhradní výsadby v tomto rozsahu:

- **5 ks jabloně** na pozemku **parc.č. 1892 v k.ú. Sudoměřice**, který je ve vlastnictví Povodí Moravy s.p.,
- **5 ks meruňky (vysokokmen)** na pozemku **parc.č. 1892 v k.ú. Sudoměřice**, který je ve vlastnictví Povodí Moravy s.p.,
- **5 ks slivoň (vysokokmen)** na pozemku **parc.č. 1892 v k.ú. Sudoměřice**, který je ve vlastnictví Povodí Moravy s.p.,
- **2 ks hloh (keř)** na pozemku **parc.č. 1892 v k.ú. Sudoměřice**, který je ve vlastnictví Povodí Moravy s.p.,

- **2 ks trnky (keř)** na pozemku **parc.č. 1892 v k.ú. Sudoměřice**, který je ve vlastnictví Povodí Moravy s.p.,

dále

- **5 ks třeseň (vysokokmen)** na pozemku **parc.č. 2787/4 v k.ú. Sudoměřice**, který je ve vlastnictví Obce Sudoměřice,
- **5 ks jeřáb (vysokokmen)** na pozemku **parc.č. 2787/4 v k.ú. Sudoměřice**, který je ve vlastnictví Obce Sudoměřice,
- **3 ks oskeruše (vysokokmen)** na pozemku **parc.č. 2787/4 v k.ú. Sudoměřice**, který je ve vlastnictví Obce Sudoměřice,
- **5 ks hruška (vysokokmen)** na pozemku **parc.č. 2787/4 v k.ú. Sudoměřice**, který je ve vlastnictví Obce Sudoměřice,
- **2 ks líska** na pozemku **parc.č. 2787/4 v k.ú. Sudoměřice**, který je ve vlastnictví Obce Sudoměřice,
- **5 ks slivoň (vysokokmen)** na pozemku **parc.č. 2787/4 v k.ú. Sudoměřice**, který je ve vlastnictví Obce Sudoměřice,
- **3 ks hloch** na pozemku **parc.č. 2787/4 v k.ú. Sudoměřice**, který je ve vlastnictví Obce Sudoměřice,
- **2 ks líska** na pozemku **parc.č. 2787/4 v k.ú. Sudoměřice**, který je ve vlastnictví Obce Sudoměřice,
- **2 ks trnka (keř)** na pozemku **parc.č. 2787/4 v k.ú. Sudoměřice**, který je ve vlastnictví Obce Sudoměřice,

v termínu do jednoho roku od zahájení výše uvedené stavby a následnou po výsadbovou péči v délce trvání 5 let od výsadby. Výsadbu požadujeme provést v podzimních měsících. Konkrétní místo na zmíněném pozemku určí starosta obce.

Odůvodnění:

Podáním ze dne 19. 3. 2019 byl požádán Obecní úřad Sudoměřice právnickou osobou – **Povodí Moravy, s.p., Dřevařská 11/932, 602 00 Brno, IČ 70890013** v zastoupení právnické osoby **VH atelier, spol. s r.o., Lidická 81/960, 602 00 Brno IČ 49437267** o vydání závazného stanoviska ke kácení **17 ks – stromu a 2m² náletových dřevin** a to:

- **3 ks Jeřabiny černé** - obvod kmene ve výšce 130 cm nad zemí 34 cm
- **2 ks Olše lepkavé** - obvod kmene ve výšce 130 cm nad zemí 157 cm
- **1 ks Olše lepkavé** - obvod kmene ve výšce 130 cm nad zemí 251 cm
- **1 ks Hlohu obecný** - obvod kmene ve výšce 130 cm nad zemí 94 cm
- **8 ks Vrby** - obvod kmene ve výšce 130 cm nad zemí 126 cm
- **1 ks Vrby** - obvod kmene ve výšce 130 cm nad zemí 314 cm
- **1 ks Slivoň švestka** - obvod kmene ve výšce 130 cm nad zemí 63 cm
- **2 m² náletových dřevin**

Důvodem je realizace stavebního záměru „**Baťův kanál, jez Sudoměřice – Výklopník, oprava opevnění**“, realizovaný v k.ú. Sudoměřice na pozemcích parc.č. 5269, 5270, 5275, 5276, 5277, 1861/1, 1858/1, 1828/1, 1833/1, 1878 a 3084 podle předložené projektové dokumentace, kterou vypracoval VH atelier spol. s r.o., Lidická 81, 602 00 Brno, projektant: Ing. Aleš Hyžák a Ing. Marek Krčma dne 11/2018, číslo 24/17.

Všechny dřeviny se nachází na pozemcích:


- **pozemek parc.č. 1858/1 v k.ú. Sudoměřice**, vlastník ČR, právo hospodařit s majetkem státu Povodí Moravy s.p., Dřevařská 932/11, 602 00 Brno - Veveří,
- **pozemek parc.č. 5276 v k.ú. Sudoměřice**, vlastník Slovenská republika - právo správy k majetku Slovenské republiky - Slovenský vodohospodársky podnik š.p., OZ Povodie Dunaja, Karloveská /2, Bratislava, Slovensko,
- **pozemek parc.č. 1833/1 v k.ú. Sudoměřice**, vlastník ČR, právo hospodařit s majetkem státu Povodí Moravy s.p., Dřevařská 932/11, 602 00 Brno – Veveří.

Žádost o závazné stanovisko ke kácení dřevin byla podána v souladu s § 4 vyhlášky č. 189/2013 Sb., v platném znění, kterým se provádějí některá ustanovení zákona o ochraně přírody, tj. žádost obsahovala veškeré předepsané náležitosti a žadatel doložil souhlas jednotlivých vlastníků jednotlivých pozemků, na kterém dřeviny rostou.

Obecní úřad Sudoměřice, posoudil předloženou žádost včetně příloh, k níž byla předložena projektová dokumentace vypracovaná firmou vypracoval VH atelier spol. s r.o., Lidická 81, 602 00 Brno, projektant: Ing. Aleš Hyžák a Ing. Marek Krčma dne 11/2018, číslo 24/17 a zároveň provedl ohledání předmětných dřevin při místním šetření dne 4. dubna 2019. Dotčené dřeviny jsou sice v dobrém technickém stavu, ovšem vyrůstají v návodní straně hráze Baťova kanálu, která slouží zároveň protipovodňová ochrana. Pokácení vyjmenovaných dřevin je s ohledem na skutečnost, že v místě, kde rostou, jednak svými kořeny rozrušují celistvost hráze a tím hrozí v případě povodní její protržení, a také zde žadatel zamýšlí opravit opevnění koryta Baťova kanálu a výše uvedené dřeviny jsou v trase opravy opevnění, jako důvodné.

Poučení o opravném prostředku:

Proti tomuto závaznému stanovisku se nelze samostatně odvolat. Opravné prostředky lze proti němu uplatnit pouze v režimu § 149 odst. 5, 6 a 7 správního řádu.



.....
František Mikéska, starosta obce

Rozdělovník:

Účastníci řízení - obdrží jednotlivě

- Povodí Moravy, s.p., Dřevařská 11/932, 602 00 Brno, IČ 70890013,
- VH atelier, spol. s r.o., Lidická 81/960, 602 00 Brno IČ 49437267
- Slovenský vodohospodársky podnik š.p., OZ Povodie Dunaja, Karloveská /2, Bratislava, Slovensko
- Obec Sudoměřice, Sudoměřice 322, 696 66 Sudoměřice, IČ 00285331
- Spis

ODESÍLATEL:

Mgr. Evžen Doležal
ředitel odboru
posuzování vlivů na životní prostředí
a integrované prevence
Ministerstvo životního prostředí
Vršovická 65
100 10 Praha 10

ADRESÁT:

VH atelier, spol. s r.o.
Merhautova 1066/216
613 00 Brno

V Praze dne 24. ledna 2018
Čj.: MZP/2017/710/2651
Vyřizuje: Ing. Maláčová
Tel.: 267 122 693

Věc: „Baťův kanál, jez Sudoměřice - Výklopník“ – vyjádření ústředního správního úřadu z hlediska zákona č. 100/2001 Sb., o posuzování vlivů na životní prostředí a o změně některých souvisejících zákonů (zákon o posuzování vlivů na životní prostředí), ve znění pozdějších předpisů (dále jen „zákon“)

Dopisem ze dne 24. 10. 2017 jste se obrátili na Krajský úřad Jihomoravského kraje, odbor životního prostředí se žádostí o vyjádření, zda je nutné výše uvedený záměr posoudit z hlediska zákona. Krajský úřad Vaši žádost vzhledem k umístění záměru na státní hranici mezi Českou republikou a Slovenskou republikou postoupil k vyřízení Ministerstvu životního prostředí, odboru výkonu státní správy VII v Brně, které ji obdrželo dne 9. 11. 2017. Ministerstvo životního prostředí, odbor výkonu státní správy VII v Brně žádost následně předal Ministerstvu životního prostředí, odboru posuzování vlivů na životní prostředí a integrované prevence (dále jen „MŽP OPVIP“), jako příslušnému úřadu ve smyslu § 21 písm. f) zákona. Na základě vyžádání byla žádost následně e-mailovou zprávou doplněna dne 23. 11. 2017.

Z předložených podkladů vyplývá, že předmětem záměru je odbahnění a obnova koryta Baťova kanálu v úseku jez Sudoměřice – Výklopník. Jedná se o ř. km 2,412 – 3,876. Mezi ř. km 2,412 a 3,512 je zájmové území hraničním tokem se Slovenskou republikou. Mezi pozemky dotčenými prováděním stavby jsou i pozemky ve vlastnictví Slovenské republiky (č. 5269, 5270, 5271, 5275, 5276 a 5277 v k.ú. Sudoměřice). V rámci záměru bude rekonstruováno opevnění, vykáceny dřeviny a dosypány hráze, součástí záměru je také sanování nátrží hrází a zatěsnění bobřích nor, vše pouze na území ČR. Na území Slovenské republiky bude pouze odstraněn nános ze dna toku. Na pravém břehu kanálu (území ČR) vznikne zpevněná účelová komunikace v koruně hrázky. Minimální hloubka v kanále bude činit 1,99 m, minimální šířka ve dně kanálu bude 6,00 m.

Začátek úpravy tohoto úseku bude navázán na projekt plavební komory na jezu Sudoměřice. Předmětná plavební komora byla posouzena v procesu posuzování vlivů na

životní prostředí (a to i vlivů přesahujících hranice České republiky), v němž bylo dne 9. 5. 2007 vydáno stanovisko k posouzení vlivů provedení záměru „Prodloužení splavnosti vodní cesty Otrokovice – Rohatec“ na životní prostředí č.j. 35392/ENV/07.

K záměru bylo dne 10. 11. 2017 Krajským úřadem Jihomoravského kraje vydáno stanovisko dle § 45i odst. 1 zákona č. 114/1992 Sb., o ochraně přírody a krajiny, ve znění pozdějších předpisů, č.j. JMK 159428/2017. V tomto stanovisku bylo uvedeno, že hodnocený záměr nemůže mít významný vliv na ptačí oblast Bzenecká Doubrava – Strážnické Pomoraví (CZ0621025), na jejímž území má být realizován, ani na jinou lokalitu soustavy Natura 2000.

Předmětný úsek Bařova kanálu je vodní cestou ve smyslu § 3 zákona č. 114/1995 Sb., o vnitrozemské plavbě, ve znění pozdějších předpisů, a dle přílohy č. 2 k uvedenému zákonu je řazen mezi využívané vodní cesty (vodní tok Moravy od ústí vodního toku Bečvy po soutok s vodním tokem Dyje, včetně průplavu Otrokovice – Rohatec (Bařův kanál)). Naplňuje tedy dikci bodu 52 (Vodní cesty a úpravy toků sloužící k jejich splavnění; ...) kategorie II přílohy č. 1 k zákonu. Úpravy, které jsou předmětem záměru, je tedy nutné vyhodnotit ve smyslu § 4 odst. 1 písm. c) zákona, tzn. zda se jedná o změnu záměru, která vlastní kapacitou nebo rozsahem dosáhne příslušné limitní hodnoty, je-li uvedena, nebo která by mohla mít významný negativní vliv na životní prostředí, zejména pokud má být významně zvýšena jeho kapacita nebo rozsah nebo pokud se významně mění jeho technologie, řízení provozu nebo způsob užívání.

Limitní hodnota není pro bod 52 stanovena, proto nemůže být naplněna první část předmětného ustanovení (změna záměru, která vlastní kapacitou nebo rozsahem dosáhne příslušné limitní hodnoty, je-li uvedena). Existence možného významného vlivu na životní prostředí (další část předmětného ustanovení) je navázána zejména na významné zvýšení kapacity nebo rozsahu záměru, případně významné změny technologie, řízení provozu nebo způsobu užívání záměru. Vzhledem k tomu, že se jedná o obnovu plavebního kanálu, nepředpokládáme významné zvýšení kapacity nebo rozsahu kanálu, stejně jako významnou změnu technologie, řízení provozu nebo způsobu užívání.

Pro úplnost informací dodáváme, že orgán ochrany přírody ve svém výše uvedeném stanovisku požaduje, aby byl záměr v řešeném úseku rovněž předmětem aktuálního biologického průzkumu (úrovni zpracování odpovídajícího biologickému hodnocení podle § 67 zákona č. 114/1992 Sb., o ochraně přírody a krajiny, ve znění pozdějších předpisů, a § 18 vyhlášky Ministerstva životního prostředí České republiky č. 395/1992 Sb. kterou se provádějí některá ustanovení zákona České národní rady č. 114/1992 Sb., o ochraně přírody a krajiny, zaměřeného jen na některé skupiny bioty (vodní měkkýše, obojživelníky, plazy, ptáky a savce)), v jehož závěrech musí být jednoznačně formulována věcná opatření nutná k omezení případně kompenzaci negativních účinků spojených s realizací záměru, a v případě potvrzení výskytu zvláště chráněných druhů rostlin a živočichů jasně uvedeno, zda záměrem, i při realizaci navržených opatření, dojde nebo nedojde ke škodlivému zásahu do jejich přirozeného vývoje.

Z hlediska možné existence významného negativního vlivu na biologickou složku životního prostředí konstatujeme, že tato problematika bude řešena v řízeních dle příslušných složkových právních předpisů a dle požadavků příslušného orgánu ochrany přírody.

Předmět žádosti o vyjádření byl z důvodu jeho umístění přímo na státní hranici konzultován rovněž s Ministerstvem životního prostředí Slovenské republiky, odborem posudzovania vplyvov na životné prostredie, který konstatoval, že nepožaduje posuzování vlivů záměru přesahujících hranice států. Dále uvedl, že detailní objasnění vlivů záměru na území Slovenské republiky bude postačující řešit na úrovni Česko-Slovenské komise pro hraniční vody.

S ohledem na výše uvedené dospělo MŽP, OPVIP k závěru, že se nejedná o takovou změnu záměru, která by mohla mít významný negativní vliv na životní prostředí nebo veřejné zdraví a byla z tohoto důvodu předmětem zjišťovacího řízení dle zákona.

Na základě prostudování podkladových materiálů, výkladů MŽP a výše uvedeného Vám sdělujeme, že **záměr „Bat’ův kanál, jez Sudoměřice - Výklopník“ nepodléhá posouzení z hlediska vlivů na životní prostředí podle zákona, a to v případě zachování výše uvedených parametrů a činností.**

Mgr. Evžen Doležal v. r.

Na vědomí:

- Krajský úřad Jihomoravského kraje, odbor životního prostředí
Žerotínovo nám. 449/3, 601 82 Brno
- MŽP, OVSS VII – Brno, zde
- MŽP, odbor ochrany vod, zde

KRAJSKÝ ÚŘAD JIHOMORAVSKÉHO KRAJE

Odbor životního prostředí

Žerotínovo náměstí 3, 601 82 Brno

Váš dopis zn.:

Ze dne:

Č. j.:

JMK 159428/2017

Sp. zn.:

S-JMK 155890/2017 OŽP/Nav

Vyřizuje:

Navrátil

Telefon:

541654122

Datum:

10.11.2017

VH atelier

Merhautova 1066/216

613 00 BRNO

(DS)

Stanovisko orgánu ochrany přírody k možnosti existence významného vlivu záměru "Baťův kanál, jez Sudoměřice – Výklopník, km 2,412 – 3,876, opevnění koryta", k. ú. Sudoměřice, okres Hodonín, na lokality soustavy Natura 2000

Krajský úřad Jihomoravského kraje, odbor životního prostředí jako orgán ochrany přírody, příslušný podle ustanovení § 77a odst. 4 písm. n) zákona č. 114/1992 Sb., o ochraně přírody a krajiny, ve znění pozdějších předpisů (dále jen zákona), vyhodnotil na základě žádosti společnosti VH atelier, spol. s r. o., Lidická 81, 602 00 Brno, IČ 49437267 (v záhlaví doručovací adresa), podané dne 27.10.2017, možnosti vlivu výše uvedeného záměru na lokality soustavy Natura 2000 a vydává

stanovisko

podle §45i odst. 1 téhož zákona v tom smyslu, že hodnocený záměr

nemůže mít významný vliv

na ptačí oblast (PO) Bzenecká Doubrava – Strážnické Pomoraví (CZ0621025), na jejímž území má být realizován, ani na jinou lokalitu soustavy Natura 2000.

Jedná se o opravu opevnění břehů Baťova kanálu a odstranění nánosů z jeho dna v úseku mezi jezem Sudoměřice a železničním mostem trati Hodonín – Vrbovce, ř. km 2,412 – 3,876, na pozemcích p. č. KN 5269, 5270, 5271, 1858/1, 1861/1, 1860, 5275, 3084, 5276, 5277, 1833/1 a 1878, k. ú. Sudoměřice. Původní opevnění betonovými dlaždicemi je z velké části sesunuto pod plavební hladinu, abraze způsobovaná plavbou narušuje stabilitu svahů kanálu a zároveň uvolněný materiál sedimentuje na dno, čímž omezuje plavební hloubku. Nové opevnění břehů má být provedeno kamennou rovinaninou opřenu o patku ode dna do výšky asi 0,5 m nad plavební hladinu. Nánosy budou odstraněny suchou cestou, celý 1,5 km dlouhý úsek kanálu bude vypuštěn. Sedimenty, jejichž množství se předpokládá v objemu 5150 m³, budou přednostně rozprostřeny na okolní zemědělské pozemky. Současně dojde k dosypání hrází a vybudování pravobřežní štěrkové cesty v šířce 3,5 m. V dotčeném úseku mají být vykáceny všechny dřeviny v prostoru hrází, což dle přiložené inventarizace činí cca 50 vzrostlých stromů a několik skupin keřů. Investorem akce je Povodí Moravy, s. p.

Ve svém závěru správní orgán vyšel z následujícího.

V dotčeném úseku Baťův kanál protéká polní krajinou a částečně po hranici se Slovenskem (od soutoku se Sudoměřickým potokem). Část úseku sousedí pravobřežně se zrušeným prameništěm Kouty. Blíže železničnímu mostu má Baťův kanál pouze sporadický a ruderalní dřevinný doprovod keřů bezu černého. Dále po proudu, tj. blíž k prameništi Kouty, se zastoupení dřevin zvyšuje a druhově zlepšuje, ze stromů nejčastější jsou vrba, jasan, olše, topol a dub, a to včetně mohutných jedinců. Bylinný a travinný doprovod břehů sestává ze zbytků eutrofních lemů nížinných toků, které přechází v ruderalní porosty vyšších a sušších partií břehů a hrází. Po pravobřežní hrázi prochází TŽT a cyklotrasa.

IČ
708 88 337

DIČ
CZ70888337

Telefon
541 654 122

Fax
541 651 209

E-mail
navratil.marek@kr-jihomoravsky.cz

Internet
www.kr-jihomoravsky.cz

Bařův kanál v řešeném úseku tvoří hranici ptačí oblasti, která zde vymezuje okrajové biotopy několika druhů, jeř jsou předmětem ochrany, především čápa bílého, který řirší okolí využívá především pro sběr potravy (podmáčená pole a louky na jaře), případně strakapouda jižního, který v roztroušených dřevinách může uplatňovat i své hnízdní nároky. V každém případě přímé využití samotného Bařova kanálu a jeho zbývajících doprovodných porostů těmito dvěma druhy je minimální vřhledem k současnému charakteru tohoto toku (umělé lichoběžníkové koryto) a nadměrné zátěži plynoucí z jeho rekreačního využívání. Kácení dřevin bude provedeno v době vegetačního klidu, kdy neprobíhá hnízdění. Rozptýlená zeleň prameniště Kouty, která tvoří lokálně nejvýznamnější biotop, zůstane záměrem nedotčena, proto se správní orgán přiklonil k závěru, že jeho významný vřliv na celistvost a předmět ochrany dané ptačí oblasti lze vyloučit.

Bez ohledu na výře uvedené dojde zamýřleným postupem prací (vypuštění vody, odstranění sedimentů) k silnému zásahu do vodního prostředí kanálu, jehož koryto je i přes svůj umělý původ s velkou pravděpodobností biotopem některých zvláště chráněných druhů řivořichů a rostlin. Uvedený názor potvrdily biologické průzkumy (2015, 2016) výře polořených úseků Bařova kanálu mezi Strážnicí a Vnorovy, které jsou opravovány prakticky stejným způsobem. Proto správní orgán požaduje, aby záměr v řešeném úseku byl rovněž předmětem aktuálního biologického průzkumu (úrovni zpracování odpovídajícího biologickému hodnocení podle ř 67 zákona a ř 18 vyhlášky ř. 395/1992 Sb., ale zaměřeného jen na některé skupiny bioty (vodní měkkýře, obořživelníky, plazy, ptáky a savce), v jehož závěrech musí být jednoznačně formulována věcná opatření nutná k omezení případně kompenzaci negativních účinků spojených s realizací záměru, a v případě potvrzení výskytu zvláště chráněných druhů jasně uvedeno, zda záměrem, i při realizaci navržených opatření, dojde nebo nedojde ke škodlivému zásahu do jejich přirozeného vývoje. K uvedenému vede správní orgán mimo výře uvedené i skutečnost, že předmětný záměr nárokuje vykácení všech doprovodných dřevin kanálu v dotčeném úseku, což s přihlédnutím k dosavadnímu vývoji lze chápat jako těžko akceptovatelné při vědomí, že dřeviny, jeř v tomto úseku dnes rostou, jsou pouhým zlomkem počtu, jenž se zde vyskytoval jeřtě před deseti lety, a výsledkem řady jednání zástupců investora s příslušnými orgány ochrany přírody za účelem najít společný konsenzus. Závěrečnou zprávu průzkumu je třeba po zpracování předložit zdejšímu správnímu orgánu za účelem posouzení nutnosti vést v dané věci správní řízení o výjimce dle ř 56 zákona. Uvedený průzkum doporučujeme provést pro celý kvůli stavbě vypouřtený úsek Bařova kanálu.

Toto odůvodněné stanovisko se vydává postupem podle řásti řtvrté zákona ř. 500/2004 Sb., správní řád a nejedná se o rozhodnutí ve správním řízení. Tento správní akt nenahrazuje jiná správní opatření a rozhodnutí, která se k hodnocené aktivitě vydávají podle zvlářtních právních předpisů.

otisk razítka

Mgr. Petr Mach v. r.
vedoucí oddělení ochrany přírody a krajiny

Za správnost vyhotovení: Anna Foltová

Na vědomí: Městský úřad Hodonín, odbor řivotního prostředí (DS)



ARCHEOLOGICKÝ ÚSTAV
AKADEMIE VĚD ČESKÉ REPUBLIKY, BRNO, v. v. i.
ČECHYŇSKÁ 363/19
602 00 BRNO
<http://www.arub.cz>

VH Atelier spol. s r.o.
Merhautova 1066/216
613 00 Brno

Váš dopis značky

ze dne
24. 10. 2017

Naše značka
ARUB/5890/17

Vyřizuje
Mgr. Lenka
Macháňová

V Brně dne
28. 11. 2017

Vyjádření k projektové dokumentaci pro stavbu „Bat'ův kanál, jez Sudoměřice – Výklopník, oprava opevnění“, okr. Hodonín

Archeologický ústav Akademie věd ČR, Brno, v. v. i., nemá k výše uvedené stavbě zásadních námitek. Upozorňujeme však, že se uskuteční na území s archeologickými nálezy, které je chráněno jako veřejný zájem podle zvláštních právních předpisů (zejména dle § 22, odst. 2 zákona č. 20/1987 Sb., o státní památkové péči, v platném znění). Má-li dojít při provádění stavební či jiné činnosti na území s archeologickými nálezy k jakýmkoliv zásahům pod povrch původního terénu nebo jeho odkrytí (hloubení výkopů, odtěžení nánosů, předláždění koryta apod.), je třeba předpokládat narušení nebo odkrytí archeologických nálezů a situací, čímž vzniká nutnost provedení záchranného archeologického výzkumu. Z výše uvedeného zákonného ustanovení pak stavebníkovi vyplývají následující povinnosti:

Stavebník je dle § 22 zákona č. 20/1987 Sb., o státní památkové péči, v platném znění povinen písemně ohlásit termín zahájení zemních prací již od doby přípravy stavby, nejpozději však s předstihem 30 dnů před započítím Archeologickému ústavu Akademie věd ČR, Brno, v. v. i., a umožnit jemu nebo oprávněné organizaci provedení záchranného archeologického výzkumu na dotčeném území. Výzkum je prováděn na základě dohody uzavřené mezi investorem stavby a Archeologickým ústavem AV ČR nebo oprávněnou organizací. Úhrada nákladů záchranného archeologického výzkumu se řídí ustanovením § 22, odst. 2 zákona č. 20/1987 Sb., o státní památkové péči, v platném znění.

S pozdravem

ARCHEOLOGICKÝ ÚSTAV
AV ČR, BRNO, v. v. i.
602 00 Brno, Čechyňská 363/19
Česká republika

PhDr. Lumír Poláček, CSc.
ředitel

Formulář Oznámení stavební činnosti Archeologickému ústavu AV ČR:
<http://www.arub.cz/informace-pro-stavebniky.html>

Telefon
515 911 101

FAX

e-mail
sekretariat@arub.cz

IČO, DIČ
68081758
CZ68081758

Bank. spojení: ČSOB Brno-město
240602780/0300

Vypraveno dne

10. 11. 2017

Městský úřad Hodonín, obecný stavební úřad
Horní Valy 2, Hodonín

Č.j: MUHOCJ 78843/2017.KK.PaPe.Dopi
Spis. zn.: MUHO 14686/2017 OSÚ
Vyřizuje: Kateřina Kurdíková
E-mail: kurdikova.katerina@muhodonin.cz
Telefon: 518 316 143

Hodonín, dne: 10.11.2017

Adresát:

VHatelier, s.r.o. (IČO - 49437267), Merhautova 1066/216, 613 00 Brno

Vyjádření k projektové dokumentaci: „Bat'ův kanál, jez Sudoměřice – Výklopník, oprava opevnění“.

Městský úřad Hodonín, obecný stavební úřad – památková péče, dne 3. 11. 2017 obdržel žádost o stanovisko k projektové dokumentaci „Bat'ův kanál, jez Sudoměřice – Výklopník, oprava opevnění“, zak. č. 24/17. Projektovou dokumentaci zpracoval: VHatelier spol. s r. o., Lidická 960/81, 602 00 Brno.

K předložené dokumentaci, dle § 29 zákona č. 20/1987 Sb. o státní památkové péči, sděluji následující:

Na uvedeném území se nenachází žádné nemovité kulturní památky nebo maloplošná chráněná území vedená v Ústředním seznamu kulturních památek České republiky.

Městský úřad Hodonín

*obecný stavební úřad -
památková péče*
Horní Valy 2, 695 35 Hodonín



Kateřina Kurdíková

referent obecného stavebního úřadu-památková péče

DRÁŽNÍ ÚŘAD, NERUDOVA 1, 779 00 OLOMOUC

sekce stavební, územní odbor Olomouc

Sp. zn.: MO-SOO1649/17-4/Nv

V Olomouci dne 5. ledna 2018

Č. j.: DUCR-737/18/Nv

Telefon: +420 972 741 315 (linka221)

Oprávněná úřední osoba: Nevrlá Eva Ing.

E-mail: nevrla@ducr.cz

ZÁVAZNÉ STANOVISKO

Drážní úřad jako drážní správní úřad podle § 54 odst. 1 zákona č. 266/1994 Sb., o dráhách, ve znění pozdějších předpisů (dále jen “zákon“)

vydává

podle § 7 odst. 3 a podle § 9 odst. 1 zákona, na základě žádosti, podané u Drážního úřadu dne 6. prosince 2017 žadatelem VH atelier, spol.s r.o., Merhautova 1066/216, 61300 Brno 13, IČ:49437267 a doplněné dne 19. prosince 2017,

s o u h l a s k e z ř í z e n í s t a v b y

“Baťův kanál, jez Sudoměřice - Výklopník, oprava opevnění“

Stavba je navržena z části v obvodu dráhy a ochranném pásmu dráhy železniční tratě Rohatec – Veselí nad Moravou po pravé straně trati, ke křížení trati dochází v žkm 3,896. Stavba se v obvodu dráhy se nachází na pozemku parc. č. 1878 a v ochranném pásmu dráhy na pozemku parc.č. 1833/1 v k.ú. Sudoměřice.

Popis stavby.

Podle předložené projektové dokumentace pro stavební povolení se jedná o odbahnění a obnovu koryta stávajícího Baťova kanálu v úseku jez Sudoměřice – Výklopník, který je na řkm 2,412-3,876 a to mezi stávajícím jezem Sudoměřice a železničním mostem TÚ2411. Bude rekonstruováno opevnění, vykáčeny dřeviny a dosypány hráze. V rámci hrází kanálu budou sanovány nátrže a zatěsněny bobří nory. Taktéž bude rekonstruována nepevněná cesta na pravém břehu kanálu.

Členění stavby: SO 01 Odstranění sedimentu, SO 02 Opevnění břehů, SO 03 Kácení dřevin

Stavebník: Úvodí Moravy, s.p.

Souhlasné stanovisko vydává Drážní úřad za těchto podmínek:

1. Stavba bude provedena podle projektové dokumentace předložené Drážnímu úřadu. Případné změny této dokumentace je stavebník povinen předem projednat s Drážním úřadem.
2. Stavbou nesmí být nepříznivě ovlivněny drážní objekty a zařízení.
3. Na stavbě nesmějí být umístěna taková světla nebo barevné plochy, které by mohly vést k záměně s drážními znaky nebo mohly jinak ohrozit provoz dráhy.
4. Při provádění stavby nesmí být ohrožena bezpečnost a plynulost železničního provozu. Veškeré kroky při provádění stavby v obvodu dráhy – tj. harmonogram prací, nutná ochranná

opatření, případné výluky kolejí, apod. je třeba řádně v předstihu projednat s vlastníkem a provozovatelem dráhy.

5. Stavebník je povinen písemně oznámit Drážnímu úřadu termín zahájení výše uvedené stavby.
6. Po ukončení stavby požádá stavebník o vydání závazného stanoviska ke kolaudaci, který Drážní úřad vydává podle § 7 odst. 3 zákona. K žádosti doloží vyjádření provozovatele dráhy k ukončení stavby v obvodu dráhy a souhlas s vydáním kolaudačního souhlasu.
7. Při provádění prací v blízkosti kolejiště musí stavební firma dodržovat vyhlášku Ministerstva dopravy č. 177/1995 Sb., kterou se vydává stavební a technický řád drah, ve znění pozdějších předpisů, § 11 o volném schůdném prostoru podél koleje v šířce 3m od osy krajní koleje. V tomto prostoru nesmí být skladován žádný materiál, ukládány pracovní pomůcky, nářadí, stroje, zasahováno stavební mechanizací, apod..
8. Budou dodrženy podmínky souhrnného stanoviska SŽDC,s.o., OŘ Brno č.j.: 19184/2017-SŽDC-OŘ BNO-NT-140/17 ze dne 24.11.2017.


Upozornění: Drážní úřad si vyhrazuje - po započetí stavby - právo výkonu státního dozoru ve věcech drah na výše uvedené stavbě se zaměřením na dodržování podmínek tohoto souhlasu se zaměřením na bezpečnost provozu dráhy a drážní dopravy v místě stavby.

Toto stanovisko:

- Je **závazným stanoviskem** podle § 149 zákona č. 500/2004 Sb., správní řád, ve znění pozdějších předpisů, které platí k žádosti o **územní rozhodnutí** (souhlas) i o **povolení (ohlášení) stavby** v souladu s § 4 odstavce 2 písm. a) zákona č. 183/2006 Sb., o územním plánování a stavebním řádu, ve znění pozdějších předpisů.
- **Nenahrazuje** rozhodnutí, stanoviska, vyjádření, posouzení případně jiná opatření dotčených orgánů vyžadovaná zvláštními předpisy a stanovisko účastníků řízení.

Drážní úřad
Wilsonova 300/8
121 06 Praha 2

15


Zp. Ing. Dana Komárková
za ředitele územního odboru Olomouc

Příloha:

- 1x odsouhlasená dokumentace

BAŤŮV KANÁL, JEZ SUDOMĚŘICE-VÝKLOPNÍK

K. Ú.: SUDOMĚŘICE

C.X. Situace dotčení ochranného pásma dráhy

M 1:500



LEGENDA ČAR A SYMBOLŮ:

- HRANICE KATASTRU NEMOVITOSTÍ
- PŮVODNÍ TERÉN
- HRANICE KATASTRÁLNÍHO ÚZEMÍ
- OPEVNĚNÍ BŘEHŮ
- CESTA V KORUNĚ HRÁZKY
- PLAVEBNÍ HLADINA
- OCHRANNÉ PÁSMO DRÁHY
- NÁVRH
- 564. 82 • VÝŠKOVÁ KÓTA
- 2257 • ČÍSLO PARCELY
- 2257 • DOTČENÁ PARCELA
- DOTČENÁ PARCELA DRÁHY
- DK 40 kabel ČD - Telematika a.s.

Drážní úřad

Wilsonova 300/8

121 06 Praha 2




SOUHLAS

dle zák. č. 266/94 Sb.

č.j. *DUR - 737/18/16*

ze dne *5.1.2018*

SOUŘADNICOVÝ SYSTÉM S-JTSK, VÝŠKOVÝ SYSTÉM BpV

VYPRACOVAL		ZODP. PROJEKTANT		VED. PROJEKTANT		<div> spol. s r.o. Lidické 960/81, 602 00 Bmo tel.: 530 504 826, 530 504 827, info@vhatelier.cz DIČ: CZ49437287</div>		
Ing. Aleš Hyžák		Ing. Marek Krčma		Ing. Ivo Pospíšil				
KRAJ	JIHOMORAVSKÝ		MÍSTO	SUDOMĚŘICE				
INVESTOR		Povodí Moravy, s.p.				ZAK.ČÍSLO	24/17	
AKCE		BAŤŮV KANÁL, JEZ SUDOMĚŘICE – VÝKLOPNÍK OPRAVA OPEVNĚNÍ				DATUM	11/17	
						STUPEŇ		
						MĚŘITKO	1:500	
						PŘÍLOHA č.	PARÉ č.	
OBSAH		SITUACE DOTČENÍ OCHRANNÉHO PÁSMO DRÁHY				C.X.		

Praha dne 13. března 2019
Č. j.: MZP/2019/740/328
Sp. zn.: ZN/MZP/2018/740/62
Vaše č. j.: JMK 169863/2018
Vyřizuje: Mgr. Bachtíková
Tel.: 267 122 239
E-mail: Petra.Bachtikova@mzp.cz

Vážený pan
Ing. Mojmír Pehal
vedoucí oddělení vodního a lesního hospodářství
odboru životního prostředí
Krajský úřad Jihomoravského kraje
Žerotínovo náměstí 3
602 00 Brno

Stanovisko k záměru „Baťův kanál, jez Sudoměřice – Výklopník, oprava opevnění“

Vážený pane vedoucí,

k Vaší žádosti o stanovisko k výše uvedené stavbě ze dne 10. prosince 2018 Vám sdělujeme, na základě výsledku projednání záměru se slovenskou stranou ve smyslu „Dohody mezi vládou České republiky a vládou Slovenské republiky o spolupráci na hraničních vodách“, že slovenská strana souhlasí s pročištěním koryta vodního toku a s realizací opravy břehového opevnění.

S pozdravem

Mgr. Lukáš Záruba
ředitel odboru ochrany vod
podepsáno elektronicky

Na vědomí:

Vážený pan

Ing. Daniel Pokorný

ředitel odboru státní správy ve vodním hospodářství a správy povodí

Ministerstvo zemědělství

Těšnov 17

110 00 Praha 1



MINISTERSTVO VNITRA
ČESKÉ REPUBLIKY



MVCRX04ATGHF
prvotní identifikátor

odbor všeobecné správy
oddělení státních hranic
náměstí Hrdinů 1634/3
140 21 Praha 4

Č. j.: MV-145741-4/VS-2018

Praha 24. ledna 2019
Počet listů: 3

Vodohospodářský ateliér
Merhautova 1066/216
613 00 Brno

VYJÁDRĚNÍ


Ministerstvo vnitra je ve smyslu § 136 odst. 1 písm. a) zákona č. 500/2004 Sb., správní řád, dotčeným orgánem, o kterém to stanoví zákon č. 312/2001 Sb., o státních hranicích, ve znění pozdějších předpisů. Na základě § 8 písm. f) zákona o státních hranicích se Ministerstvo vnitra vyjadřuje ke stavbám, stavebním, technickým a jiným opatřením na státních hranicích nebo v jejich bezprostřední blízkosti, zejména z hlediska vlivu na vyznačení průběhu státních hranic.

Oddělení státních hranic odboru všeobecné správy obdrželo dne 10. prosince 2018 poštou dopis s příloženou částí projektové dokumentace se žádostí o stanovisko k akci „**Batův kanál, jez Sudoměřice – Výklopník, oprava opevnění**“.

Předmětná akce byla projednána Stálou česko-slovenskou hraniční komisí (dále jen „Hraniční komise“). Po posouzení předložené projektové dokumentace předmětné stavby k dané věci **neuplatňujeme** připomínky, budou-li splněny podmínky stanovené v odůvodnění.

Odůvodnění

Z Vámi zaslané projektové dokumentace vyplývá, že stavba se nachází v Jihomoravském kraji, v okrese Hodonín, v katastrálním území Sudoměřice, v hraničním úseku VIII. Bezprostředně dotčeny stavebními pracemi jsou hraniční



znaky 31C a 32C, nepřímo vyznačující státní hranice, které zde probíhají střednicí hraničního vodního toku Radějovka.

Stavba nebude mít vliv na průběh a vyznačení státních hranic budou-li splněny následující podmínky:

- 1) Investor stavby zabezpečí po dobu její realizace ochranu hraničních znaků, které by mohly být v důsledku stavebních prací poškozeny, resp. zničeny. Jedná se především o hraniční znak 31C.
- 2) V případě poškození, resp. zničení hraničních znaků bude jejich oprava zabezpečena v rámci působnosti Hraniční komise na náklady investora.
- 3) V případě potřeby vyjmutí hraničních znaků je investor povinen předem požádat Hraniční komisi o souhlas s vyjmutím a sdělit místo jejich deponování. Opětovné osazení hraničních znaků po skončení stavebních prací zabezpečí Hraniční komise na náklady investora.
- 4) Investor je povinen oznámit zahájení a ukončení prací oddělení státních hranic Ministerstva vnitra České republiky.
- 5) Po ukončení stavby zašle investor oddělení státních hranic jedno kompletní pare geodetické dokumentace skutečného provedení stavby s výkresem situace v digitální vektorové podobě ve formátu DXF (příp. DGN, DWG či VYK) ve starší verzi, např. 2004.

Upozorňujeme, že státní hranice na hraničních vodních tocích jsou nepohyblivé a tudíž se v případě změn polohy břehové čáry, vzniklých případnými stavebními úpravami, průběh státních hranic těmito změnám nepřizpůsobí a tyto budou nadále probíhat tak, jak probíhaly před úpravou. Případnou změnou polohy koryta nebo břehové čáry může nastat situace, kdy by některá ze stran mohla ztratit „přístup k vodě“ nebo „k plavební dráze“.


Dle sdělení projektanta by realizace úprav koryta a opevnění hraničního vodního toku Radějovka měla být zahájena v letech 2020, resp. 2021. Do té doby proběhne v rámci Čtvrtého přezkoušení česko-slovenských státních hranic přemístění hraničního znaku 32C na slovenskou stranu.

Současně upozorňujeme, že při všech stavebních záměrech nebo jiných činnostech je třeba na základě ustanovení § 7 citovaného zákona ponechat podél státních hranic na úsecích přímého vyznačení volný hraniční pruh o šíři 1 metru a v případě nepřímého vyznačení průběhu státních hranic volnou kruhovou plochu o poloměru 1 metru kolem každého hraničního znaku. Rovněž tak v bezprostřední



MINISTERSTVO VNITRA
ČESKÉ REPUBLIKY

blízkosti státních hranic (v souladu s §5 citovaného zákona se „bezprostřední blízkostí státních hranic“ rozumí prostor do 50 metrů od státních hranic) je třeba vždy funkčně upřesnit specifikaci vybavení předmětného pozemku.


Ing. Jan Zvěřina
vedoucí oddělení

Vyřizuje: Ing. Ladislav Šisler
tel. č.: +420 974 816 559
e-mail: ladislav.sisler@mvcv.cz

MĚSTSKÝ ÚŘAD HODONÍN

odbor životního prostředí
pracoviště: Národní třída 25, 695 35 Hodonín

Č.j.: MUHOCJ 4042/2019/SP
Sp.zn.: MUHO ŽP/1155/2019/IvMi
Vyřizuje: Ing. Ivana Mišková
Tel.: 518 316 395

Hodonín 22. ledna 2019

ZÁVAZNÉ STANOVISKO

Městský úřad Hodonín, odbor životního prostředí (dále i jen „správní orgán“) jako věcně a místně příslušný správní orgán dle § 10 a § 11 zákona č. 500/2004 Sb., správní řád, ve znění pozdějších předpisů (dále jen „správní řád“) a dle ustanovení § 79 odst. 4 zákona č. 185/2001 Sb., o odpadech a o změně některých dalších zákonů, ve znění pozdějších předpisů (dále jen „zákon o odpadech“) s působností dotčeného správního orgánu podle § 4 odst. 2 zákona č. 183/2006 Sb., o územním plánování a stavebním řádu (dále jen „stavební zákon“), ve znění pozdějších předpisů vydává na základě žádosti:

investorovi: **Povodí Moravy, s. p.**
IČ: **70890013**
adresa: **Dřevařská 932/11, 602 00 Brno**

závazné souhlasné stanovisko

v souladu s ustanovením § 149 odst. 1 správního řádu a § 4 odst. 2 stavebního zákona *k stavebnímu povolení stavby: „Bařův kanál, jez Sudoměřice - Výklopník, oprava opevnění“ na pozemku parc. č. 5275, 5276, 5277, 1861/1, 1858/1, 1828/1, 1833/1, 1878, 3084 v k. ú. Sudoměřice, z hlediska nakládání s odpady.*

Pro provedení stavby se podle ustanovení § 79 odst. 5 zákona o odpadech současně stanoví tyto podmínky:

1. Stavebník povede průběžnou evidenci vzniklých odpadů.
2. Odpady musí být předány pouze oprávněné osobě, která je oprávněna k jejich převzetí.
3. Po ukončení stavebních prací předloží investor do 10 dnů doklady o způsobu nakládání s odpady a o předání odpadů oprávněné osobě (§ 39 odst. 1 zákona o odpadech) orgánu odpadového hospodářství MěÚ Hodonín, OŽP, Národní třída 25, 695 01 Hodonín.

Odůvodnění

Městský úřad Hodonín, odbor životního prostředí, obdržel dne 11.12.2018 žádost MUHOCJ 84887/2018 o vydání závazného stanoviska z hlediska zákona č. 185/2001 Sb., o odpadech, podanou na základě plné moci žadatele: VH atelier, spol. s r.o., Merhautova 1066/216, 613 00 Brno, IČ: 49437267, ve věci stavební povolení stavby: „Bařův kanál, jez Sudoměřice - Výklopník, oprava opevnění“ na pozemku parc. č. 5275, 5276, 5277, 1861/1, 1858/1, 1828/1, 1833/1, 1878, 3084 v k. ú. Sudoměřice.

Předmětem projektové dokumentace je odbahnění a obnova koryta Baťova kanálu v úseku Valcha - Výklopník a přilehlého přístaviště Výklopník. Bude rekonstruováno opevnění, vykáčeny dřeviny a dosypány hráze. V rámci hrází kanálu budou sanovány nádrže a zatěsněny bobří nory. Dále bude zatěsněna stávající shybka, které podchází stávající kanál v místě příjezdu k přístavišti. Lokalita se nachází na toku Baťova kanálu. Úsek je ohraničen stávajícím železničním mostem v ř. km. 3,876 a mostem 55-061 na silnici I/55 v ř. km 4,685. Odtěžené zvodněné sedimenty budou vyvezeny a rozprostřeny na pozemcích v oblasti Hodonín - Pánov (na p. č. 9405/2, 9405/1, 9404/1 v k. ú. Hodonín).

Objem těženého sedimentu: 3 910 m³

Objem těžené zeminy: 7 630 m³

Odpady, které vzniknou při realizaci záměru:

Katalogové číslo odpadu *	Název odpadu *	Odhad/množství	Způsob nakládání s odpadem **
17 01 01	Beton	3 800 t	Řízená skládka odpadu
17 05 04	Zemina a kamení	10 000 m ³	Pozemky parc. č. 9405/1, 9405/2, 9404/1 v k.ú. Hodonín

*dle vyhlášky č. 93/2016 Sb., Katalog odpadů.

**dle § 9a zákona č. 185/2001 Sb., o odpadech.

Pozn: množství odpadů se týká odpadů u kterých je jejich množství možno stanovit a hodnota není striktně závazná

Odbor životního prostředí jako dotčený orgán podle ustanovení § 4 odst. 2 stavebního zákona a § 79 odst. 4 zákona o odpadech posoudil žádost a přiložené doklady z hlediska jejich souladu s povinnostmi vyplývajícími ze zákona o odpadech a jeho prováděcích předpisů.

Akreditovaná laboratoř provedla rozbor sedimentu a rozbor zeminy, který je vyhovující pro uložení na parc. č. 9405/1, 9405/2, 9404/1 v k.ú. Hodonín. Vytěžené sedimenty z lokality Skalica, Baťův kanál, od přístaviště Skalica k železniční trati lze využít na zemědělské pozemky. Analýzy dnového sedimentu vyhovují podmínkám příl. č. 1 k vyhl. č. 257/2009 Sb., o používání sedimentů na zemědělské půdě – „Limitní hodnoty rizikových prvků a rizikových látek v sedimentu“. Zemědělská půda na pozemcích Odměry, k.ú. Hodonín, parc. č. 9405/1, 9405/2 a 9404/1 vyhovuje podmínkám přílohy č. 3 k vyhl. č. 257/2009 Sb. „Limitní hodnoty rizikových prvků a rizikových látek v půdě, na kterou má být sediment použit“.

Jako podmínku povolení záměru správní orgán požaduje vedení průběžné evidence odpadů, předávání odpadů pouze oprávněné osobě a po ukončení stavby předložení dokladů o předání odpadů oprávněné osobě.

Doklady z koncového zařízení, tedy ze zařízení k odstranění nebo využití odpadů, jsou požadovány v souladu s principem uvedeným v § 9a zákona o odpadech, který stanoví, že v rámci odpadového hospodářství musí být dodržována hierarchie způsobu nakládání s odpady, a dále s ohledem na skutečnost, že vyhláška č. 499/2006 Sb., o dokumentaci staveb, ve znění pozdějších předpisů, ve svých přílohách týkajících se obsahu dokumentace a projektové dokumentace (PD) na úrovni realizace stavby (pro stavební povolení, pro ohlášení stavby aj., tedy v příslušných přílohách této vyhlášky) uvádí, že náležitostí PD má být uvedení konkrétních druhů a množství odpadů, které vzniknou při výstavbě, a způsob jejich likvidace, tedy v pojmech zákona o odpadech způsob koncového nakládání s nimi. Proto je tato podmínka stanovena jako doplnění předložení dokladů o předání odpadů oprávněné osobě. Doklady o využití / odstranění odpadů je třeba předložit v rozsahu přejímky odpadů do zařízení, který jsou popsána (podle druhů zařízení) v příloze č. 1 vyhlášky č. 294/2005 Sb., nebo v příloze č. 2 vyhlášky č. 383/2001 Sb.

Výše uvedený požadavek na doložení dokladů nelze nahradit čestným prohlášením.

Podklady, kterými se správní orgán řídil včetně úvah při jejich hodnocení:

- PD – 11/2018, VH atelier, spol. s.r.o., Merhautova 1066/216, 613 00 Brno, IČ: 49437267
- Žádost o vydání závazného stanoviska, MUHOCJ 84887/2018
- Vyhodnocení analýzy vzorku sedimentu ze dne 04.09.2017 – ENVIRO-EKOANALYTIKA, s.r.o., Nad Kunšovcem 1405/2, 594 01 Velké Meziříčí
- Vyhodnocení analýzy vzorku zemědělské půdy ze dne 11.01.2019 – ENVIRO-EKOANALYTIKA, s.r.o., Nad Kunšovcem 1405/2, 594 01 Velké Meziříčí

Poučení účastníků

Proti závaznému stanovisku se nelze samostatně odvolat. Proti závaznému stanovisku se lze odvolat prostřednictvím odvolání proti rozhodnutí, ke kterému bylo toto závazné stanovisko vydáno, viz §149 odst. 5 správního řádu. Správní orgán upozorňuje, že toto závazné stanovisko nenahrazuje souhlas k provozování zařízení k využívání, odstraňování, sběru nebo výkupu odpadů dle § 14 odst. 1 zákona o odpadech.



J. Jarmila
Ing. Jarmila Kotrlová
Vedoucí odboru ŽP

Rozdělovník: VH atelier, spol. s r.o., Merhautova 1066/216, 613 00 Brno

KRAJSKÝ ÚŘAD JIHOMORAVSKÉHO KRAJE

Odbor životního prostředí

Žerotínovo náměstí 3, 601 82 Brno

Váš dopis zn.:

Ze dne:

27.11.2018

Č. j.:

JMK 1239/2019

Sp. zn.:

S-JMK 169798/2018 OŽP/Nav

Vyřizuje:

Navrátil

Telefon:

541654122

Datum:

04.01.2019

VH atelier, spol. s r. o.

Merhautova 1066/216

613 00 BRNO

(DS)

Vyjádření k záměru odbahnění a opevnění břehů Baťova kanálu v úseku jez Sudoměřice - most silnice I/55

Krajský úřad Jihomoravského kraje, odbor životního prostředí, obdržel dne 07.12.2018 Vaše žádosti o posouzení nutnosti vést správní řízení o výjimce dle § 56 zákona č. 114/1992 Sb., o ochraně přírody a krajiny, ve znění pozdějších předpisů (dále jen zákon), pro záměry odbahnění a opevnění břehů Baťova kanálu ve dvou na sebe navazujících úsecích (jez Sudoměřice - most železnice č. 343 v délce 1463 m a most železnice č. 343 - most silnice I/55 v délce 795 m), pro které bylo společně zpracováno biologické hodnocení ve smyslu § 67 zákona RNDr. Ondřejem Konvičkou (přiloženo) na základě dvou přechozích stanovisek zdejšího úřadu (č. j. JMK 159428/2017 pro první, resp. č. j. JMK 162453/2017 pro druhý úsek).

Oceňujeme přístup projektanta ve smyslu začlenit zásadní opatření, jež vyplývají z biologického hodnocení, do samotného projektu, jak by mělo být základním pravidlem pro záměry podobného rozsahu, resp. dopadu na biotu. Nicméně, přes akceptaci některých opatření (namátkou: neopevňování a neodbahnění některých částí břehů) dojde avizovaným postupem prací i povahou zásahu samotného mezi zvláště chráněnými druhy k částečnému úhynu vodních měkkýšů a takovému rušení a poškozování biotopu zde žijících obojživelníků, plazů, ptáků i savců, jež naplňují zákonnou definici zásahu do přirozeného vývoje, resp. poškozování biotopu těchto druhů, a ve smyslu § 56 zákona jsou tedy možné jen v případě, že pro ně bude udělena výjimka.

Z důvodů návaznosti obou úseků, zpracování biologického hodnocení komplexně pro oba úseky, vzájemné provázanosti zmírňujících opatření a v neposlední řadě i efektivitu projednávání požadujeme výjimku podle § 56 pro celý úsek jez Sudoměřice - most silnice I/55 řešit na základě jedné žádosti. Žádost o výjimku musí obsahovat přesnou identifikaci žadatele (v případě zastoupení s přiloženou plnou mocí), identifikaci dotčených zvláště chráněných druhů a způsob jejich dotčení, specifikaci zakázaných činností, pro které je požadováno povolení výjimky, místní specifikaci a časovou rozvahu záměru, zdůvodnění převažujícího veřejného zájmu nad zájmem ochrany přírody. Vzhledem ke složitosti odborné části žádosti doporučujeme na její přípravě spolupracovat se zpracovatelem biologického hodnocení, jako tomu bylo ostatně i u obdobně řešených předchozích úseků Baťova kanálu. Nutné přílohy žádosti o výjimku (biologické hodnocení a projekt) má zdejší správní orgán již k dispozici na základě výše uvedených původních podání.

S pozdravem

Ing. František Havíř v. r.
vedoucí odboru

Za správnost vyhotovení: Anna Foltová

IČ

708 88 337

DIČ

CZ70888337

Telefon

541 654 122

Fax

541 651 209

E-mail

navratil.marek@kr-jihomoravsky.cz

Internet

www.kr-jihomoravsky.cz

Váš dopis zn.:
Ze dne: 2.1.2019
Naše zn.: 486/2019-SZDC-OR BNO-ST Bcv-Kr

VH atelier, spol. s r.o.
Ing. Aleš Hyžák

Vyřizuje: p.Martin Králík
Telefon: 972 632 818
Mobil: 725 847 679
E-mail: kralikm@szdc.cz

Lidická 81
602 00 Brno

Datum: 7.1.2019

Vyjádření k akci „**BAŤŮV KANÁL, jez Sudoměřice-Výklopník, oprava opevnění**“ – užití žel.přejezdů

Dle předložené PD budou při akci „**BAŤŮV KANÁL, jez Sudoměřice-Výklopník, oprava opevnění**“ využity žel.přejezdy na trati Rohatec-Sudoměřice n.Mor.:

- **P8183**; žkm 3,460; polní cesta od sil.I/55 do polí; pryžová konstrukce InnoStrail
- **P8184**; žkm 4,226; polní cesta od sil.I/70 kolem hájku do polí; pryžová konstrukce InnoStrail

S využitím žel.přejezdů souhlasíme za následujících podmínek:

- 1) Před zahájením prací na výše uvedené akci a po ukončení akce zajistí investor provedení zadokumentování stavu (pasportizace stavu) přejezdové konstrukce u žel.přejezdů P8183 a P8184 :
 - a) bude pořízena fotodokumentace přejezdů na doložení stavu jednotlivých prvků přejezdové konstrukce:
 - a.1.) jednotlivých panelů betonové a pryžové konstrukce a
 - a.2.) jednotlivých kusů závěrných zídek oddělujících betonovou a pryžovou konstrukci přejezdu od navazujících povrchů vozovek a
 - a.3.) bezprostředně navazujících povrchů vozovek
 - b) bude provedeno zaměření nivelety jednotlivých kusů závěrných zídek oddělujících betonovou a pryžovou konstrukci přejezdu od navazujících povrchů vozovek. U každého přejezdu jsou dva pásy zídek (vpravo a vlevo koleje).

Takto pořízená dokumentace bude v elektronické podobě předána *zástupci Správy železniční dopravní cesty, s.o.* (Kralikm@szdc.cz; RuzickaR@szdc.cz)
- 2) Pryžová konstrukce InnoStrail jsou dimenzována na zátěž pro silnice III. třídy, MK a ÚK s max. zatížením silniční dopravou 25 t. V PD a stavebních postupech je nutné upravit technologii přesunu hmot dle omezení daného užitou přejezdovou konstrukcí.
- 3) V případě zhoršení stavebnětechnického stavu přejezdových konstrukcí, závěrných zídek, stavu povrchů vozovek navazujících na tyto zídky u jednotlivých přejezdů, nebo jiné závadě v přejezdové konstrukci požadujeme provedení opravy ihned, ne až po ukončení uvedené stavby. Tzn., že bude možné provést opravu bezodkladně. Tyto opravy zajistí investor stavby „**BAŤŮV KANÁL, jez Sudoměřice-Výklopník, oprava opevnění**“.
- 4) Před žel.přejezdy zajistí investor stavby „**BAŤŮV KANÁL, jez Sudoměřice-Výklopník, oprava opevnění**“ zpevnění povrchů komunikace v dostatečném rozsahu (např. „stříkaný asfalt“) a v dostatečné únosnosti. A to do vzdálenosti 15m od hrany závěrné zídky na každou stranu od žel.trati
- 5) Po ukončení akce „**BAŤŮV KANÁL, jez Sudoměřice-Výklopník, oprava opevnění**“ bude provedena kontrola zmíněných přejezdů za účasti zástupce *Správy železniční dopravní*

cesty, státní organizace (p.Králík tel.č.725 847 679 nebo p.Růžička, tel.č.724284661) a zástupce investora a dodavatele stavby „BAŤŮV KANÁL, jez Sudoměřice-Výklopník, oprava opevnění“.

- 6) Případná náhradu zničených, poškozených nebo nadměrně opotřebovaných dílů přejezdové konstrukce bude požadována po investorovi stavby „BAŤŮV KANÁL, jez Sudoměřice-Výklopník, oprava opevnění“

Ing.Lubomír Křivánek
ředitel Oblastního ředitelství Brno

Přílohy: přehledná situace žel.přejezdů

Na vědomí:
VPS TO Veselí nad Moravou
p.Radim RŮŽIČKA

Ověřovací doložka konverze dokumentu

Ověřuji pod pořadovým číslem **164488**, že tento dokument, který vznikl převedením vstupu v listinné podobě do podoby elektronické, skládající se z **2** listů, se doslovně shoduje s obsahem vstupu.

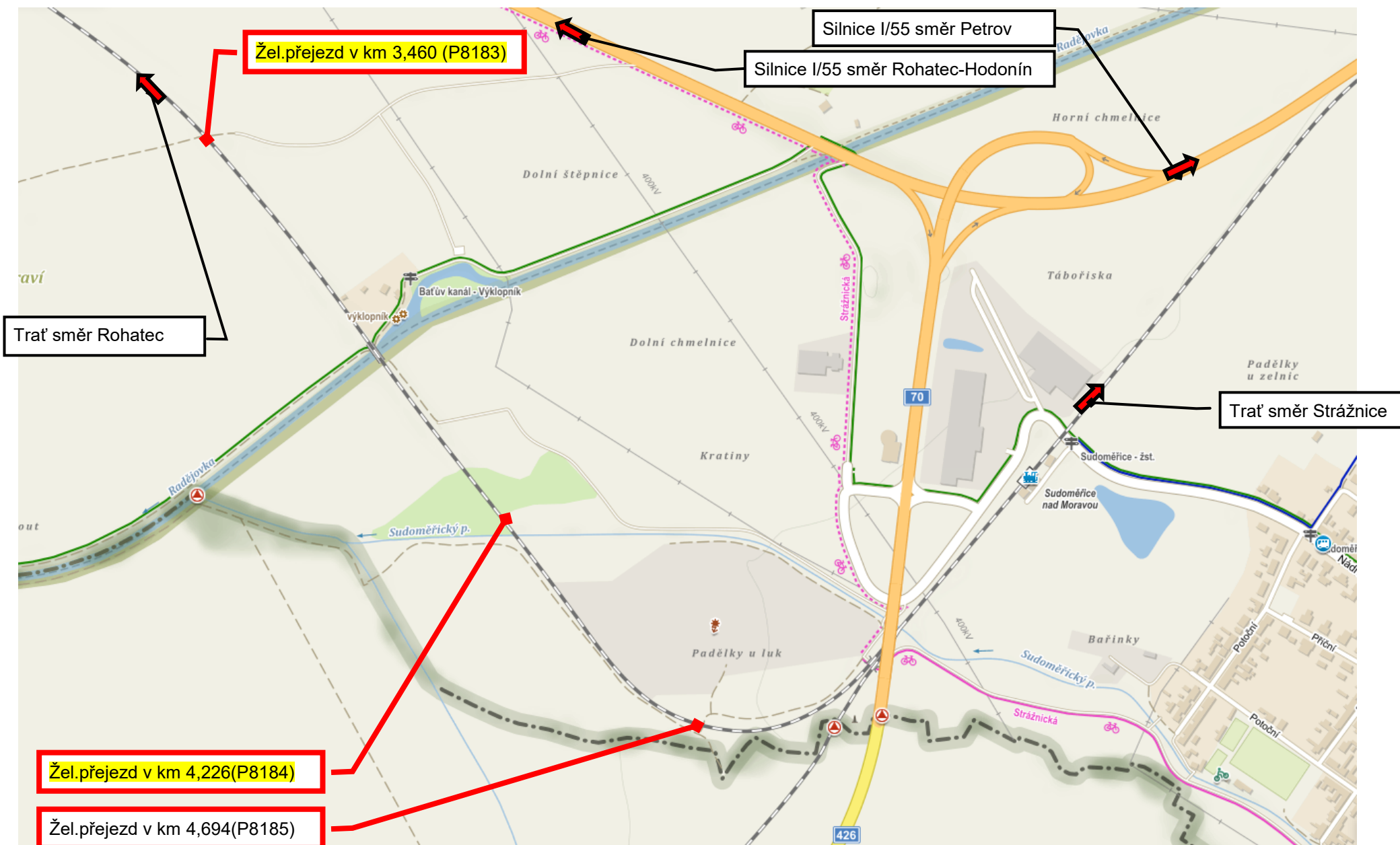
Ověřující osoba: **Martin KRÁLÍK**

Vystavil: **Správa železniční dopravní cesty, státní organizace**

Datum: **09.01.2019 13:00:28**



9e83154a-e5a9-4245-a490-8a8001042ed0



SŽDC, s.o.; Oblastní ředitelství Brno, Kounicova 26, 611 43 BRNO

AKCE: Žel.přejezdy na trati Rohatec-Sudoměřice n.Mor.

Přehledná situace v k.ú.Sudoměřice

listopad 2018

km 3,460 (P8183; VPÚK – polní cesta v k.ú.Sudoměřice; Výklopník)

km 4,226 (P8184; VPÚK – polní cesta v k.ú.Sudoměřice; U lesíka)

km 4,694 (P8185; VPÚK – polní cesta v k.ú.Sudoměřice; v oblouku u solárky)

Vypracoval: Králík tel.č. 725 847 679; 972 632 818

e-mail: kralikM@szdc.cz



Ověřovací doložka konverze dokumentu

Ověřuji pod pořadovým číslem **164489**, že tento dokument, který vznikl převedením vstupu v listinné podobě do podoby elektronické, skládající se z **1** listů, se doslovně shoduje s obsahem vstupu.

Ověřující osoba: **Martin KRÁLÍK**

Vystavil: **Správa železniční dopravní cesty, státní organizace**

Datum: **09.01.2019 13:00:28**



d818ffc2-8ff3-4e2f-8692-9e606ced1abc



STÁTNÍ PLAVEBNÍ SPRÁVA - POBOČKA PŘEROV
Bohuslava Němce 640/2, 750 02 Přerov

VH atelier, spol. s r.o.
Merhautova 216/1066
613 00 Brno

Váš dopis značky/ze dne 09.01.2019	Naše značka 112/PR/19	Vyřizuje/linka Mgr. Grepl/941	Listů 1	V Přerově dne 6.02. 2019
---------------------------------------	--------------------------	----------------------------------	------------	-----------------------------

Věc:

Závazné stanovisko k projektové dokumentaci „Baťův kanál, jez Sudoměřice – Výklopník, oprava opevnění“

Státní plavební správa jako dotčený orgán státní správy ve věcech vnitrozemské plavby ve smyslu § 39 a § 40 zákona č. 114/1995 Sb., o vnitrozemské plavbě, ve znění pozdějších předpisů a § 136 odst. 1 zákona č. 500/2004 Sb., správní řád, ve znění pozdějších předpisů

vydává

podle § 5a zákona č. 114/1995 Sb., o vnitrozemské plavbě, ve znění pozdějších předpisů a § 149 odst. 1 zákona č. 500/2004 Sb., správní řád, ve znění pozdějších předpisů

souhlasné stanovisko

ke stavbě „Baťův kanál, jez Sudoměřice – Výklopník, oprava opevnění“ za předpokladu splnění těchto podmínek:

1. Státní plavební správě bude předložen časový harmonogram celé akce (min. 4 týdny před zahájením prací) včetně oznámení termínu zahájení stavby a to zejména z důvodu úpravy plavebního provozu a osazení případného plavebního značení po dobu stavby.
2. Stavba bude provedena v souladu s platnými předpisy o vnitrozemské plavbě.
3. Stavba bude provedena mimo období hlavního plavebního provozu tj. od 1. 10. do 15. 4.
4. Na lici provedeného kamenného záhozu ani ve dně nebudou žádné ostré hrany, které by mohly poškodit plavidlo při jeho případném přistání u břehu.

Odůvodnění

Státní plavební správa obdržela dne 14. 01. 2019 žádost společnosti VH atelier, spol. s r.o. o vyjádření k projektové dokumentaci stavby „Baťův kanál, jez Sudoměřice – Výklopník, oprava opevnění“. Předmětná stavba je situována v ř. km 2 412 – 3,876. V rámci stavby dojde k odbahnění koryta Baťova kanálu, k rekonstrukci opevnění břehů, vykácení dřevin, dosypání hráze, sanaci nátrží a zatěsnění bobřích nor.

Stavby na sledované vodní cestě lze podle § 5a zákona č. 114/1995 Sb., o vnitrozemské plavbě, zřizovat jen se souhlasem plavebního úřadu a za podmínek jím stanovených.

Souhlas plavebního úřadu podle § 5a je závazným stanoviskem podle správního řádu a není samostatným rozhodnutím ve správním řízení.

- ad 1) Oznámení o zahájení prací spolu s harmonogramem jejich průběhu umožňuje informovat veřejnost o postupu prací v návaznosti na případný přilehlý plavební provoz.
- ad 2) Jedná se zejména o dodržení stanovených minimálních parametrů předmětné vodní cesty (klasifikační třída 0.) dle § 5 vyhl. č. 222/1995Sb., o vodních cestách, plavebním provozu v přístavech, společné havárii a dopravě nebezpečných věcí.
- ad 3) Stavba musí být provedena mimo hlavní plavební sezonu - období 1. 5. – 30. 9. každého roku.
- ad 4) Jedná se o taková opatření, aby v případě přistání plavidla u břehu nedošlo k jeho poškození.

Toto vyjádření je speciálním stanoviskem Státní plavební správy a má vztah pouze k plavebnímu provozu a činností na vodní cestě. Nenahrazuje povolení a souhlas ostatních orgánů státní správy, která jsou nutná z hlediska jiných právních předpisů a nenahrazuje také souhlas správce vodní cesty nebo vlastníka přilehlého pozemku.

Ing. Tomáš Ostrčil
ředitel pobočky

Krajský úřad Jihomoravského kraje
odbor životního prostředí
Žerotínovo náměstí 3, 601 82 Brno

č. j.:
JMK 66360/2019

Sp. zn.:
S – JMK 16380/2019 OŽP/Jan

Vyřizuje/linka
Jančálek/541651562

Brno
15.07.2019

R O Z H O D N U T Í

Krajský úřad Jihomoravského kraje, odbor životního prostředí, se sídlem Brno, Žerotínovo nám. 3, jako orgán ochrany přírody a krajiny ve smyslu ust. § 29 odst. 1 a § 67 odst. 1 zákona č. 129/2000 Sb., o krajích, ve znění pozdějších předpisů, podle ustanovení § 77a odst. 5 písm. h) zákona č. 114/1992 Sb., o ochraně přírody a krajiny, ve znění pozdějších předpisů (dále jen zákon) a ve smyslu příslušných ustanovení zákona č. 500/2004 Sb., správní řád, ve znění pozdějších předpisů (dále jen správní řád), rozhodl v řízení o povolení výjimky ze základních podmínek ochrany zvláště chráněných druhů živočichů daných ustanovením § 50 odst. 2 zákona, vedeném na základě žádosti podané státním podnikem Povodí Moravy, Dřevařská 932/11, 602 00 Brno, IČ 70890013 (dále také investor), zastoupeným na základě plné moci společností VH atelier, spol. s r. o., se sídlem Lidická 81, 602 00 Brno, korespondenční adresa Merhautova 1066/216, 613 00 Brno, IČ 49437267 (dále také žadatel), pro účely realizace záměrů „Bařův kanál, jez Sudoměřice – Výklopník, oprava opevnění“ a „Bařův kanál, Valcha – Výklopník, oprava opevnění“,

t a k t o :

Podle ustanovení § 56 odst. 1 a odst. 2 písm. c) zákona a příslušných ustanovení správního řádu se žadateli, kterým je

Povodí Moravy, s. p., Dřevařská 932/11, 602 00 Brno, IČ 70890013

p o v o l u j e v ý j i m k a

I. podle ust. § 56 odst. 1 zákona

výjimka ze zákazů a základních podmínek ochrany (§ 50 odst. 2 zákona), a to konkrétně zásah do přirozeného vývoje druhů živočichů zařazených v příloze III vyhlášky č. 395/1992 Sb., kterou se provádějí některá ustanovení zákona, do kategorie ohrožených druhů, a to konkrétně pro druhy batolec duhový (*Apatura iris*), užovka obojková (*Natrix natrix*), jelec jesen (*Leuciscus idus*) a čmeláci rodu *Bombus* a do kategorie silně ohrožených druhů, a to konkrétně pro druhy škeble rybníčná (*Anodonta cygnea*) a skokan zelený (*Pelophylax esculentus* s.l.) a do kategorie kriticky ohrožených druhů, a to konkrétně pro druh velevrub malířský (*Unio pictorum*). Povolovanými činnostmi jsou rušení jedinců a zásah do jejich biotopu, stejně tak jako poškozování a ničení jejich sídel, nezáměrné zraňování a usmrcování jedinců a případné záchranné transfery zahrnující odchyt, manipulaci, přenos, krátkodobé držení a vypuštění odchycených jedinců.

II. Podle ust. § 56 odst. 1 zákona a ve smyslu ust. § 56 odst. 2 písm. c) zákona

výjimka ze zákazů a základních podmínek ochrany (§ 50 odst. 2 zákona), a to konkrétně zásah do přirozeného vývoje živočichů druhů zařazených v příloze III vyhlášky č. 395/1992 Sb., kterou se provádějí některá ustanovení zákona, do kategorie ohrožených druhů, a to konkrétně pro druhy jestřáb lesní (*Accipiter gentilis*), čáp bílý (*Ciconia ciconia*), moták pochop (*Circus aeruginosus*), vlaštovka obecná (*Hirundo rustica*), ťuhýk šedý (*Lanius excubitor*), slavík obecný (*Luscinia megarhynchos*) a lejsek šedý (*Muscicapa striata*) a do kategorie silně ohrožených druhů, a to konkrétně pro druhy lesák rumělkový (*Cucujus cinnaberinus*), rosnička zelená (*Hyla arborea*), ještěrka obecná (*Lacerta agilis*), rákosník velký (*Acrocephalus arundinaceus*), ledňáček říční (*Alcedo atthis*), strakapoud jižní (*Dendrocopos syriacus*), ostříž lesní (*Falco subbuteo*), kvakoš noční (*Nycticorax nycticorax*), bobr evropský (*Castor fiber*) a vydra říční (*Lutra lutra*) a do kategorie kriticky ohrožených druhů, a to konkrétně pro druh luňák červený (*Milvus milvus*), kteří jsou zároveň předmětem ochrany podle práva Evropských společenství. Povolovanými činnostmi jsou rušení jedinců a zásah do biotopu, stejně tak jako poškozování a ničení jejich sídel, nezáměrné zraňování a usmrcování jedinců a případné záchranné transfery zahrnující odchyt, manipulaci, přenos, krátkodobé držení a vypuštění odchycených jedinců.

III. Pro výjimky specifikované ve výrocích I. a II. se stanovují následující podmínky:

1. Výjimka je povolena výhradně v souvislosti s realizací záměrů „Baťův kanál, jez Sudoměřice – Výklopník, oprava opevnění“ a „Baťův kanál, Valcha – Výklopník, oprava opevnění“.
2. Po celou dobu realizace akce, a to již od stadia příprav staveniště, zajistí investor odborný biologický dozor fyzickou nebo právnickou osobou, který průběžně zajistí případné zásahy. Těsně před zahájením stavebních prací provede odborně způsobilá osoba v dotčeném území průzkum a případně záchranný transfer vzácných a ohrožených živočichů zaměřený zejména na vodní živočichy, plazy a obojživelníky. Nalezení jedinci budou přeneseni mimo prostor staveniště na nejbližší vhodné biotopy obdobného charakteru. Záchranný transfer bude proveden dle návodných instrukcí obsažených v předloženém biologickém hodnocení také u významných druhů rostlin (mléč bahenní, rdest uzlinkatý a šípátka střelolistá).
3. Jako první bude proveden zásah v úseku „Baťův kanál, Výklopník - jez Sudoměřice“. Teprve následující rok(y) bude realizován záměr v úseku „Baťův kanál, Valcha – Výklopník“. Důvodem je lepší možnost rekolonizace makrofytní a příbřežní vegetací níže položeného úseku.
4. Vzhledem k výskytu bobra evropského (*Castor fiber*) je nutné provést srážku vodní hladiny v období září - říjen. Záchranný transfer mlžů a ryb z celého úseku Baťova kanálu, kde dojde ke srážce vody, tj. od jezu Sudoměřice po plavební komoru v Petrově, bude proveden v období září - říjen ihned po provedené srážce, resp. částečně již v jejím průběhu. Transfer musí být proveden odborně způsobilou osobou, např. biologickým dozorem. Sesbírání mlží budou umístěni do řeky Moravy minimálně na tři různá místa. V případě, že by byla při transferu zjištěna škeble asijská (*Sinanodonta woodiana*), nesmí být tyto nepůvodní invazní škeble přeneseny do Moravy, ale budou sesbírány zvlášť a umístěny do kafilérie.
5. Kácení dřevin a keřů a odstraňování porostů rákosu bude realizováno v období od 1.9. do 1.3. běžného roku z důvodu hnízdění ptactva. Upřednostňován bude v co největší míře ořez před kácením. Veškeré kmeny a větve z pokácených stromů o průměru 5 cm a více, budou položeny a umístěny v úseku mezi Výklopníkem a Baťovým kanálem - přístavem na okraji hráze a ponechány zde k úplnému rozpadu a zetlení.

6. Jako částečná náhrada za pokácené stromy bude provedena náhradní liniová výsadba v oblasti – ideálně podél kanálu, resp. hráze, v počtu minimálně 35 ks vysokokmenných ovocných dřevin. Tyto stromy musí být situovány minimálně ve dvou úsecích o minimálním počtu 5 ks dřevin na jeden úsek. Dřeviny budou zastoupeny minimálně ve třech druzích v počtu alespoň 5 ks od jednoho druhu stromu. Je nezbytné stromy alespoň v prvních letech zalévat a starat se o ně tak, aby byly životaschopné a mohly co nejdříve plnit svou funkci hnízdiště, příp. potravní základny ptáků. Důvodem opatření je podpora ptáků, zejména strakapouda jižního jako předmětu ochrany ptačí oblasti. Jde o kompenzaci za pokácené stromy jako potenciální hnízdiště strakapouda jižního a doložené hnízdiště jiných druhů ptáků (viz ornitologický průzkum). Jako částečná náhrada za pokácené keře bude provedena náhradní výsadba keřů. Ty budou vysázeny v minimálním počtu 10 ks v řešené oblasti či poblíž jejího okraje. Bude se jednat o minimálně dva druhy trnitých geograficky původních keřů (hloh, trnka obecná, růže šípková atd.). Každý druh keře bude zastoupen minimálně třemi kusy. Důvodem opatření je podpora ptáků využívajících keře k hnízdění (např. tuhýk obecný, slavík obecný).
7. Jako kompenzační a zmírňující opatření bude instalována hnízdní podložka pro čápa bílého. Místo pro samotnou instalaci podložky, stejně tak jako její vzhled a technické parametry, budou konzultovány se specialisty z Jihomoravské pobočky České společnosti ornitologické. Důvodem návrhu tohoto opatření je snížení potravní základny předmětného druhu vlivem realizace předloženého záměru (snížení plochy litorálu a makrofytní vegetace, která generuje část potravy čápů, kteří do lokality zalétají právě za potravou). Tento druh v současném okolním prostoru nivy Moravy téměř postrádá stromy vhodné k hnízdění.
8. Při výstavbě bude věnována zvýšená pozornost:
 - omezování emisí tuhých látek jak při dopravě, tak při vlastních stavebních pracích,
 - stavu stavebních strojů a uložení stavebních materiálů s ohledem na prevenci případných úniků s možností ohrožení kvality vod,
 - dodržování opatření pro prevenci úkapů či úniků ropných látek nebo jiných provozních kapalin,
 - účinnému zajištění techniky pro případ úniku závadných látek.
9. Výjimka se povoluje na dobu potřebnou pro realizaci záměrů, nejdéle však do 31.12.2025.
10. Žadatel nahlásí odboru životního prostředí Krajského úřadu Jihomoravského kraje činnosti provedené na základě této výjimky, a to do 30 dnů od jejich dokončení.

O d ů v o d n ě n í :

Žádost o povolení výjimky ze základních podmínek ochrany zvláště chráněných druhů živočichů podala společnost VH atelier, spol. s r. o., se sídlem Lidická 81, 602 00 Brno, korespondenční adresa Merhautova 1066/216, 613 00 Brno, IČ 49437267, zastupující na základě udělené plné moci investora, kterým je státní podnik Povodí Moravy, Dřevařská 932/11, 602 00 Brno, IČ 70890013.

Dnem podání žádosti bylo ve smyslu § 44 odst. 1 správního řádu zahájeno správní řízení o povolení výjimky podle § 56 zákona pro výše uvedený účel, o čemž byli všichni známí účastníci řízení spraveni. Tito účastníci řízení se v daném termínu k předložené žádosti nevyjádřili, proto má správní orgán za to, že k předmětné žádosti neměli připomínky. O zahájení řízení byl rovněž informován spolek Česká společnost ornitologická, Jihomoravská pobočka, Lidická 25/27, 602 00 Brno, který ve smyslu ustanovení odst. 2 § 70 zákona požádal o podávání informací o zahajovaných řízeních podle tohoto zákona, jejichž specifikace odpovídá shora uvedené žádosti. Tento spolek se do zahájeného řízení následně přihlásil a má tudíž postavení účastníka řízení.

Ve smyslu ustanovení § 71 odst. 3 zákona jsou obce ve svém územním obvodu účastníkem všech řízení vedených podle tohoto zákona, pokud v téže věci nerozhodují jako orgány ochrany přírody. Na základě tohoto ustanovení má postavení účastníka předmětného řízení obec Sudoměřice, se sídlem Sudoměřice 322, 696 66 Sudoměřice.

Spolu s oznámením o zahájení řízení správní orgán informoval jeho účastníky o možnosti činit ve správním řízení úkony ve smyslu § 36, 37 a 38 správního řádu, zejména pak o právu nahlížet do spisu, vyjádřit své stanovisko, navrhnout důkazy a činit jiné návrhy. Této možnosti nevyužil nikdo z účastníků řízení.

Druhy batolec duhový (*Apatura iris*), užovka obojková (*Natrix natrix*), jelec jesen (*Leuciscus idus*), čmeláci rodu *Bombus*, jestřáb lesní (*Accipiter gentilis*), čáp bílý (*Ciconia ciconia*), moták pochop (*Circus aeruginosus*), vlaštovka obecná (*Hirundo rustica*), ťuhýk šedý (*Lanius excubitor*), slavík obecný (*Luscinia megarhynchos*), lejsek šedý (*Muscicapa striata*), škeble rybničná (*Anodonta cygnea*), skokan zelený (*Pelophylax esculentus* s.l.), lesák rumělkový (*Cucujus cinnaberinus*), rosnička zelená (*Hyla arborea*), ještěrka obecná (*Lacerta agilis*), rákosník velký (*Acrocephalus arundinaceus*), ledňáček říční (*Alcedo atthis*), strakapoud jižní (*Dendrocopos syriacus*), ostříž lesní (*Falco subbuteo*), kvakoš noční (*Nycticorax nycticorax*), bobr evropský (*Castor fiber*), vydra říční (*Lutra lutra*), velevrub malířský (*Unio pictorum*) a luňák červený (*Milvus milvus*) jsou dle přílohy III vyhlášky č. 395/1992 Sb., kterou se provádějí některá ustanovení zákona, zvláště chráněnými druhy živočichů zařazenými do kategorie ohrožený, silně ohrožený a kriticky ohrožený. Proto se na tyto druhy vztahuje ochrana dle ust. § 50 zákona. Zároveň se v případě druhů jestřáb lesní (*Accipiter gentilis*), čáp bílý (*Ciconia ciconia*), moták pochop (*Circus aeruginosus*), vlaštovka obecná (*Hirundo rustica*), ťuhýk šedý (*Lanius excubitor*), slavík obecný (*Luscinia megarhynchos*), lejsek šedý (*Muscicapa striata*), lesák rumělkový (*Cucujus cinnaberinus*), rosnička zelená (*Hyla arborea*), ještěrka obecná (*Lacerta agilis*), rákosník velký (*Acrocephalus arundinaceus*), ledňáček říční (*Alcedo atthis*), strakapoud jižní (*Dendrocopos syriacus*), ostříž lesní (*Falco subbuteo*), kvakoš noční (*Nycticorax nycticorax*), bobr evropský (*Castor fiber*), vydra říční (*Lutra lutra*) a luňák červený (*Milvus milvus*) jedná o druhy, které jsou předmětem ochrany podle práva Evropských společenství. K provedení škodlivého zásahu do jejich přirozeného vývoje je tedy nutné, aby si žadatel opatřil výjimku ze zákazů a základních podmínek ochrany stanovených v § 50 zákona, přičemž pro druhy, které jsou předmětem ochrany podle práva Evropských společenství, je nutno naplnit pro povolení výjimky specifické podmínky stanovené v ust. § 56 odst. 1 a 2 zákona.

Předmětnými jedinci je početně blíže nespecifikované množství jedinců výše uvedených druhů, k jejichž rušení a k rušení či ničení jejich sídel může dojít v souvislosti s realizací záměru. Může rovněž dojít k jejich neúmyslnému zraňování či usmrcování. Aby tyto případy byly omezeny na minimální množství, je nutné provést v případě potřeby odchyt a transfer jedinců mimo prostor zasažený realizací jednotlivých záměrů (specifikováno mj. v podmínce č. 2 tohoto rozhodnutí), stejně tak jako je nutné respektovat také další navržená zmírňující opatření, která byla stanovena v předloženém biologickém hodnocení, potažmo jsou zapracována do samotné projektové dokumentace.

Žadatel ve své žádosti uvádí, že pro předmětné záměry neexistuje jiné uspokojivé řešení a realizace záměrů neovlivní dosažení nebo udržení příznivého stavu potenciálně dotčených zvláště chráněných druhů z hlediska jejich ochrany. Do projektové dokumentace byly zapracovány podmínky, které minimalizují dopady na jednotlivé složky bioty, včetně možného dopadu na dotčené zvláště chráněné druhy, které jsou předmětem tohoto řízení. V rámci realizace záměru dojde sice ke krátkodobému zhoršení podmínek pro některé z dotčených zvláště chráněných druhů, např. snížením potravní nabídky, úbytkem vhodného biotopu, apod., nicméně z pohledu dlouhodobého se nebude jednat při respektování výstupů, doporučení a zmírňujících opatření, stanovených v provedeném biologickém hodnocení (RNDr. Ondřej Konvička, 08/2018), o zásah nikterak zásadní z hlediska dotčených druhů. Po provedení nutných úprav a oprav je navíc dle žadatele předpoklad, že se dotčené území v průběhu několika let navrátí do původního stavu.

Pro zmírnění negativních dopadů byl autorizovanou osobou RNDr. Ondřejem Konvičkou sestaven souhrn podmínek (viz zmiňované biologické hodnocení, kapitola 4.4 Návrh opatření ke zmírnění negativního vlivu zásahu na chráněné zájmy, návrh náhradních opatření ke kompenzaci negativního vlivu, str. 40 - 44), které byly žadatelem akceptovány a zpracovány do projektové dokumentace.

Žadatel spatřuje převahu veřejného zájmu nad zájmem ochrany přírody v udržení odpovídajícího technického stavu tohoto uměle zbudovaného vodního (Baťova kanálu). Jeho údržba jako taková je nezbytná, aby sloužilo účelům, pro které bylo zbudováno (mimo jiné lodní doprava). Investor, jako správce tohoto díla si je vědom skutečnosti, že i přes umělý původ tohoto technického díla došlo v průběhu let k určitému stupni naturalizace a v současné době je dílo osídleno celou škálou rostlin a živočichů, včetně druhů, které požívají legislativní ochrany. Proto si také nechal zpracovat biologické hodnocení, které stanovilo pravidla a podmínky pro samotnou realizaci jednotlivých záměrů. Výstupy tohoto odborného hodnocení následně zapracoval do projektové dokumentace, jak bylo popsáno výše. Zajištění dílčích oprav vodního díla Baťův kanál v předmětných úsecích je dle mínění žadatele naléhavým důvodem, kdy veřejný zájem převažuje nad zájmem ochrany přírody, což je jednou z podmínek k udělení požadované výjimky. Orgán ochrany přírody se s výše uvedeným konstatováním žadatele ztotožňuje a uznává převahu veřejného zájmu nad zájmem ochrany přírody. K podřazení předmětného záměru pod kritéria uvedená v § 56 odst. 2 lze uvést, že daný záměr svým charakterem odpovídá účelu uvedenému pod písmenem c), tedy, že realizaci záměru lze povolit v zájmu veřejného zdraví nebo veřejné bezpečnosti nebo z jiných naléhavých důvodů převažujícího veřejného zájmu, včetně důvodů sociálního a ekonomického charakteru a důvodů s příznivými důsledky nesporného významu pro životní prostředí. Charakter záměru je zde jednoznačný a správní orgán o něm nemá pochybnost.

Orgán ochrany přírody se ztotožňuje se sdělením žadatele, že pro předmětné záměry neexistuje jiné uspokojivé řešení a realizace záměrů neovlivní dosažení nebo udržení příznivého stavu potenciálně dotčených zvláště chráněných druhů, které se v řešeném území nacházejí, z hlediska jejich ochrany. Technické řešení záměru bylo upraveno do podoby, která respektuje a zohledňuje výstupy a závěry zpracovaného biologického hodnocení, které zpracovala autorizovaná osoba. Předmětný záměr stavby je ve veřejném zájmu a neovlivní z dlouhodobého hlediska nijak zásadně udržení příznivého stavu populací výše uvedených druhů. Stran udržení populací dotčených zvláště chráněných druhů v příznivém stavu z hlediska jejich ochrany správní orgán vychází mimo jiné ze skutečnosti, že v přilehlém okolí se nachází řada jiných vhodných biotopů pro potenciálně dotčené druhy, proto je přesvědčen, že zásah povolený touto výjimkou významně neovlivní populace těchto druhů.

Správní orgán má za to, že s ohledem na výše uvedené je naplněna podmínka ust. § 56 odst. 2 písm. c) zákona, tedy že je možné povolení výjimky v souvislosti s realizací předmětných záměrů z důvodu převahy veřejného zájmu nad zájmem ochrany přírody. Jiné uspokojivé řešení, které by zlepšilo současný stav v předmětných úsecích dotčeného vodního díla, není správnímu orgánu známo. Správní orgán vzal v úvahu výše popsaná rizika, s nimiž konfrontoval zájmy ochrany přírody. Ty jsou v daném případě zastoupeny zákonnou ochranou předmětných druhů, přičemž některé z nich požívají také ochrany dle evropské legislativy. V úvahu je třeba vzít rozšíření těchto druhů a ochranu jejich biotopů v prostoru dotčeném realizací záměrů. Správní orgán je přesvědčen, že záměr žadatele naplňuje podmínku ustanovení § 56 odst. 1, podle nějž veřejný zájem, v jehož prospěch je výjimka požadována, musí výrazně převažovat nad zájmy ochrany přírody.

Zároveň správní orgán shledal nutnost povolení výjimky omezit povinnostmi splnit upřesňující podmínky pro realizaci záměrů. V první řadě je to potřeba ustanovení a důsledného vykonávání biologického dozoru, prováděného odborně způsobilou osobou, a to již od stadia příprav staveniště. Odborný biologický dozor bude aktuálně a operativně řešit nastalé situace, jako je například nutnost záchranných transferů jedinců.

Při stanovení doby, pro kterou je výjimka povolena, správní orgán zohlednil skutečnost, že záměr je nyní ve stadiu příprav a k samotné realizaci nemusí dojít zákonitě již v roce 2020 či 2021, jak je nyní plánováno. Ostatně možnost posunutí samotné realizace záměrů oproti výše uvedenému termínu připouští ve své žádosti i žadatel. Stanovená doba období platnosti udělované výjimky do 31.12.2025 se jeví správnímu orgánu jako dostatečná pro dokončení realizace záměrů (podmínka č. 9). Povinnost žadatele oznámit odboru životního prostředí Krajského úřadu Jihomoravského kraje provedené činnosti (podmínka č. 10) vychází z informační povinnosti orgánu ochrany přírody stanovené § 56 odst. 6, podle níž správní orgán oznamuje Ministerstvu životního prostředí ČR zásahy provedené na základě povolených výjimek. Údaje žadatele budou sloužit jako podklad pro toto oznámení a zároveň poskytnou orgánu ochrany přírody informace o využití udělené výjimky.

Vzhledem ke skutečnostem uvedeným výše, rozhodl správní orgán tak, jak je uvedeno ve výroku tohoto rozhodnutí.

Poučení o odvolání:

Proti tomuto rozhodnutí lze podat do 15 dnů ode dne jeho doručení odvolání k Ministerstvu životního prostředí ČR podáním u Krajského úřadu Jihomoravského kraje, odboru životního prostředí, Žerotínovo nám. 3, 601 82 Brno. Odvolání se podává v takovém počtu stejnopisů, aby každý účastník dostal jeden stejnopis a jedno vyhotovení zůstalo správnímu orgánu.

Ing. František Havíř
vedoucí odboru
v z. Ing. Jiří Hájek v. r.
vedoucí oddělení posuzování vlivů
na životní prostředí

Za správnost vyhotovení: Anna Foltová

Doručuje se:

a) účastníci řízení

1. VH atelier, spol. s r. o., Lidická 81, 602 00 Brno, korespondenční adresa Merhautova 1066/216, 613 00 Brno, IČ 49437267, DS
2. Obec Sudoměřice, Sudoměřice 322, 696 66 Sudoměřice, DS

b) spolky

3. Česká společnost ornitologická, Jihomoravská pobočka, Lidická 25/27, 602 00 Brno, DS

c) na vědomí

4. ČIŽP, OI Brno, odd. ochrany přírody, Lieberzeitova 14, 614 00 Brno DS

KRAJSKÝ ÚŘAD JIHOMORAVSKÉHO KRAJE

Odbor životního prostředí

Žerotínovo náměstí 3, 601 82 Brno

Váš dopis zn.:

Ze dne:

Č. j.:

Sp. zn.:

Vyřizuje:

Telefon:

Datum:

JMK 60 094/2019

S-JMK 36 570/2019/OŽP

Hana Vodičková

541 652 331

24.04.2019

VH atelier spol. s r. o.

Merhautova 1066/216

613 00 BRNO

„Využití pozemků v rámci akce „Baťův kanál, jez Sudoměřice – Výklopník, oprava opevnění“ a „Baťův kanál, Valcha – Výklopník, oprava opevnění“ k. ú. Sudoměřice, okres Hodonín

vyjádření

Krajský úřad Jihomoravského kraje obdržel dne 06.03.2019 Vaši žádost o vyjádření k projektové dokumentaci „Baťův kanál, jez Sudoměřice – Výklopník, oprava opevnění“ a „Baťův kanál, Valcha – Výklopník, oprava opevnění“ k. ú. Sudoměřice, okres Hodonín, zpracovatel návrhu: VH atelier spol. r. o., Merhautova 1066/216, 613 00 Brno.

Stručná charakteristika záměru: V rámci realizace připravovaných akcí „Baťův kanál, jez Sudoměřice – Výklopník, oprava opevnění“ a „Baťův kanál, Valcha – Výklopník, oprava opevnění“ je počítáno s využitím části parcely KN 2787/4 v k. ú. Sudoměřice. K účelu odvodnění sedimentu bude zde zřízena plocha o rozloze 3000 m². Z tohoto prostoru bude odstraněna svrchní vrstva ornice, která bude uložena po obvodu mezideponie tak, aby vytvořila obvodové hrázky. Sediment zde bude ukládán ve vrstvě 0,6 m a po odvodnění bude odvážen na parcely k tomu určené. Po odvodnění a odvezení sedimentu bude prostor mezideponie uveden do původního stavu. Dále se jedná o umístění zařízení staveniště na pozemku parc. č. 2888 a 2889 v k. ú. Sudoměřice na celkové ploše 2000 m², který po realizaci stavby bude uveden také do původního stavu. Řešený úsek Baťova kanálu je ohraničen jezem Sudoměřice v dolní části a železničním mostem na trati Strážnice-Rohatec v horní části. Investorem záměru je Povodí Moravy, s. p. Dřevařská 11, 602 00 Brno.

Odbor životního prostředí Krajského úřadu Jihomoravského kraje prověřil uvedenou dokumentaci v rámci přenesené působnosti a v rozsahu své věcné příslušnosti s tímto závěrem:

Z hlediska zákona č. 254/2001 Sb., o vodách a o změně některých zákonů (vodní zákon), ve znění pozdějších předpisů a prováděcích předpisů k tomuto zákonu:

Předložený záměr nespadá do působnosti vodoprávního úřadu Krajského úřadu Jihomoravského kraje. Věcně a místně příslušným vodoprávním úřadem je obecní úřad obce s rozšířenou působností v místě požadované činnosti nebo stavby – Městský úřad Hodonín.

(Šmerda, kl. 1593)

Z hlediska zákona č. 334/1992 Sb., o ochraně zemědělského půdního fondu, ve znění pozdějších předpisů (dále jen zákon):

Vzhledem k tomu, že uvažovaným záměrem bude dotčen zemědělský půdní fond (ZPF), je třeba v souladu s ust. § 9 odst. 1 zákona souhlasu orgánu ochrany ZPF. Náležitosti žádosti jsou uvedeny v ust. § 9 odst. 6 zákona a příloze č. 5 vyhlášky č. 13/1994 Sb., kterou se upravují některé podrobnosti ochrany ZPF. Žádost se podává u orgánu ochrany ZPF příslušného obecního úřadu obce s rozšířenou působností. Kompetentním orgánem ve věci udělení souhlasu s odnětím půdy ze ZPF o výměře do 1 ha je orgán ochrany ZPF obecního úřadu obce s rozšířenou působností, o výměře nad 1 ha orgán ochrany ZPF Krajského úřadu Jihomoravského kraje.

Dle ust. § 9 odst. 2 písm. d) zákona souhlasu k odnětí půdy ze ZPF není třeba, má-li být ze ZPF odňata půda k nezemědělským účelům po dobu kratší než jeden rok včetně doby potřebné k uvedení zemědělské půdy do původního stavu, je-li termín zahájení nezemědělského využívání zemědělské půdy nejméně 15 dní předem písemně oznámen orgánu ochrany ZPF obecního úřadu obce s rozšířenou působností.

(Ing. Pavel Illek, kl. 2632)

Z hlediska zákona č. 289/1995 Sb., o lesích a o změně a doplnění některých zákonů (lesní zákon), ve znění pozdějších předpisů a prováděcích předpisů k tomuto zákonu:

Krajský úřad Jihomoravského kraje, Odbor životního prostředí není dotčeným orgánem státní správy, kterým by byl pouze v případě, pokud by byly dotčeny pozemky určené k plnění funkcí lesa (dále jen „PUPFL“) v rozsahu větším než 1 ha. V případě menšího dotčení PUPFL a pozemků ve vzdálenosti do 50 m od okraje lesa je nutno požádat o vyjádření podle § 14 odst. 2 lesního zákona příslušný obecní úřad obce s rozšířenou působností.

Z hlediska zákona č. 114/1992 Sb., o ochraně přírody a krajiny, ve znění pozdějších předpisů a prováděcích předpisů k tomuto zákonu:

Na pozemku p. č. 2787/4 (orná půda) se u železniční trati Hodonín-Vrbovce nachází lokalita s potvrzeným výskytem drobných korýšů (žábronožky, listonozi, škeblovky), kteří využívají mělké a přechodné rozlitiny s oblibou právě na orné půdě, kde nepřízeň podmínek (vyschnutí) překonávají ve stadiu vajíček, jimž běžná manipulace s půdou (orba, bránování, pojezd techniky atp.) nevadí. Podobná lokalita je evidována i severozápadně od pozemků p. č. 2888 a 2889 (orná půda), kde je plánováno umístění dočasného staveniště.

Zřízení dočasné deponie sedimentů z Baťova kanálu (do jejich odvodnění) s ohledem na její umístění (pás 20x150 m podél cesty k Výklopníku) nepovažujeme za problematické vzhledem k tomu, že lokalita výskytu drobných korýšů na daném pozemku se nachází mimo zasažený prostor, který navíc po odvezení sedimentů (na DPB orné půdy 4001/1 a 4001/4, mapový čtverec 560-1200, k. ú. Hodonín, mimo nivu) bude upraven zpátky do původní podoby.

Ze stejných důvodů nepředpokládáme dotčení známých lokalit výskytu korýšů v místech zařízení staveniště.

(Mgr. Marek Navrátil, tel. 541 654 122)

Z hlediska zákona č. 201/2012 Sb., o ochraně ovzduší, ve znění pozdějších předpisů a prováděcích předpisů k tomuto zákonu:

Předložený záměr je možný. V průběhu realizace záměru je zapotřebí omezit zvýšenou prašnost vznikající v důsledku prováděných prací.

Upozorňujeme na to, že v otevřeném ohništi lze spalovat jen suché rostlinné materiály neznečištěné chemickými látkami. Jako palivo nelze použít odpad podle zákona o odpadech.

(Ing. Bc. Hana Vaculíková, kl. 2641)

Z hlediska zákona č. 185/2001 Sb., o odpadech a o změně některých dalších zákonů, ve znění pozdějších předpisů a prováděcích předpisů k tomuto zákonu:

Kompetentním orgánem k vydání závazného stanoviska je dle § 79 odst. 4 zákona č. 185/2001 Sb., o odpadech a o změně některých dalších zákonů, ve znění pozdějších předpisů (dále jen „zákon o odpadech“) místně příslušný obecní úřad obce s rozšířenou působností. V tomto případě se jedná o Městský úřad Hodonín, odbor životního prostředí.

V souladu s ust. § 43 odst. 11 a 12 zákona o odpadech krajský úřad sděluje k předložené projektové dokumentaci „Baťův kanál, jez Sudoměřice - Výklopník, oprava opevnění“ (dále jen „PD“), a to s ohledem k obecně závazné vyhlášce Jihomoravského kraje č. 1/2016, kterou se vyhláší závazná část Plánu odpadového hospodářství Jihomoravského kraje 2016 – 2025, která je závazným podkladem mj. pro rozhodovací a koncepční činnosti příslušných správních orgánů a pro rozhodnutí a vyjádření orgánů státní správy, tyto připomínky:

- V průvodní zprávě jsou uvedeny základní bilance stavby, a to: objem těženého sedimentu – 5 150 m³, objem těžené zeminy – 10 020 m³, trvalé násypy celkem – 3 530 m³. V souhrnné technické zprávě je uvedeno, že celkové množství odtěženého materiálu z průtočného profilu kanálu bude cca 7 700 m³. Z uvedených hodnot je zřejmá neshoda v bilancích, nutno uvést relevantní hodnoty, a to s rozlišením, zda se jedná o sedimenty nebo odtěžené zeminy. V PD by mělo být zcela jasně uvedeno, kolik odpadu/materiálu bude vytěženo a kolik bude zpracováno na místě s uvedením případných přebytků.
- V průvodní zprávě i v souhrnné technické zprávě je uvedeno, že odpady budou předány na řízenou skládku odpadů, není zde respektována hierarchie nakládání s odpady stanovaná v § 9a zákona o odpadech, zejména není upřednostněno využívání odpadů. Dále je nutné zvážit, zda je vhodné, ponechávat dřevní hmotu v místě k úplnému zetlení, není zde uvedeno, že by probíhala nějaká úprava např. štěpováním.

Upozornění:

Použití sedimentů z rybníků, vodních nádrží a vodních toků je na zemědělské půdě možné pouze tehdy, jedná-li se o ornou půdu nebo trvalý travní porost při jeho obnově, a to se souhlasem orgánu ochrany zemědělského půdního fondu a při dodržení podmínek a postupů stanovených zákonem o hnojivech (viz § 3a).

V souladu s ust. § 37t odst. 1 zákona o odpadech je možné sedimenty vytěžené z koryt vodních toků a vodních nádrží, pokud jsou odpadem (pozn. V uvedeném případě odpadem jsou), využívat na zemědělském půdním fondu v souladu s § 14 odst. 2 zákona o odpadech pouze za splnění požadavků zvláštních právních předpisů (viz zákon o ochraně zemědělského půdního fondu).

V souladu s ust. § 37t odst. 4 zákona o odpadech, pokud jsou sedimenty vytěžené z koryt vodních toků a vodních nádrží určeny k využití na pozemcích tvořících zemědělský půdní fond, nevede jejich původce ani osoba, která je na pozemcích tvořících zemědělský půdní fond využívá, pro tyto sedimenty evidenci podle § 39 odst. 1 zákona o odpadech a nepodává hlášení podle § 39 odst. 2 a 3 zákona o odpadech. Pro tyto sedimenty se vede evidence podle zvláštního právního předpisu (viz zákon o ochraně zemědělského půdního fondu).

Dle § 2 odst. 3 zákona o odpadech se zákon o odpadech nevztahuje na nakládání snekontaminovanou zeminou a jiným přírodním materiálem vytěženým během stavební činnosti, pokud je zajištěno, že materiál bude použit ve svém přirozeném stavu pro účely stavby na místě, na kterém byl vytěžen.

(Ing. Jarešová, kl. 2624)

Z hlediska zákona č. 100/2001 Sb., o posuzování vlivů na životní prostředí a o změně některých souvisejících zákonů (zákon o posuzování vlivů na životní prostředí), ve znění pozdějších předpisů a prováděcích předpisů k tomuto zákonu:

Krajský úřad Jihomoravského kraje posoudil předloženou žádost s konstatováním, že záměr svým charakterem a umístěním, nevyvolá závažné ovlivnění životního prostředí a veřejného zdraví, nenaplní tedy definici předmětu posuzování podle § 1 odst. 2 zákona č. 100/2001 Sb., a proto není nutné podrobit jej zjišťovacímu řízení podle § 7 uvedeného zákona.

(Mgr. Richterová, kl. 2684)

Z hlediska zákona č. 76/2002 Sb., o integrované prevenci a omezování znečištění, o integrovaném registru znečišťování a o změně některých zákonů (zákon o integrované prevenci), ve znění pozdějších předpisů a prováděcích předpisů k tomuto zákonu:

Výše uvedená činnost nespadá do přílohy č. 1 zákona č. 76/2002 Sb., o integrované prevenci a proto provozovatel nemusí žádat o integrované povolení.

Z hlediska zákona č. 224/2015 Sb., o prevenci závažných havárií způsobených vybranými nebezpečnými chemickými látkami nebo chemickými směsmi a o změně zákona č. 634/2004 Sb., o správních poplatcích, ve znění pozdějších předpisů, (zákon o prevenci závažných havárií), a prováděcích předpisů k tomuto zákonu:

Předmětný záměr investora nespadá do režimu zákona.

Z hlediska zákonů č. 44/1988 Sb., o ochraně a využití nerostného bohatství (horní zákon), č. 61/1988 Sb., o hornické činnosti, výbušninách a o státní báňské správě, č. 62/1988 Sb., o geologických pracích a o Českém geologickém úřadu, ve zněních pozdějších předpisů a prováděcích předpisů k těmto zákonům:

Stavba nezasahuje do chráněného ložiskového území ani dobývacího prostoru.

Toto vyjádření není rozhodnutím ve smyslu zákona č. 500/2004 Sb., správní řád, ve znění pozdějších předpisů, a nelze se proti němu odvolat. Nenahrazuje rozhodnutí, souhlasy, závazná stanoviska a jiná správní opatření vydávaná ostatními správními úřady na úseku životního prostředí.

Ing. František Havíř
vedoucí odboru



Krajský úřad Jihomoravského kraje
odbor životního prostředí
Žerotínovo nám. 3
601 82 Brno
-1-

Přílohy

Projektová dokumentace

2. Stanoviska vlastníků veřejné dopravy a technické infrastruktury

2.1. Stanovisko vlastníka nebo provozovatele k podmínkám zřízení stavby, provádění prací a činností v dotčených ochranných a bezpečnostních pásmech podle jiných právních předpisů

	Organizace	Adresa		Datum zaslání	Datum doručení
1	CETIN		@	24.10.2017	24.10.2017
2	Energeo	Husitská 344/63, Praha 130 00	✉	24.10.2017	9.11.2017
3	GasNet (GridServis)	Plynárenská 499/1, Brno, 657 02	@	24.10.2017	24.10.2017
4	SÚS JMK	Brněnská 3254, Hodonín, 695 15	✉	24.10.2017	2.11.2017
5	SŽDC	Kounicova 26, Brno, 611 43	✉	24.10.2017	4.12.2017
6	MO - Sekce ekonomická a majetková	Svatoplukova 84, Brno, 662 10	✉	24.10.2017	2.11.2017
7	VAK Hodonín	Purkyňova 2, Hodonín, 695 11	✉	24.10.2017	30.11.2017
8	ŘSD Brno	Šumavská 33, Brno	✉	24.10.2017	6.11.2017

2.2. Zpráva o zpracování závazných stanovisek dotčených orgánů

1. CETIN –

Nedojde se střetem sítí.

2. EOGEN –

Souhlasí se stavbou.

3. GasNet –

V zájmovém území nejsou umístěna žádná provozovaná plynárenská zařízení a plynovodní přípojky ve vlastnictví nebo správě společnosti. Souhlasí s povolením stavby v daném rozsahu

4. SÚS JMK –

SÚS JMK není vlastníkem silnice 1/55. S navrženým sjezdem z komunikace III/4262h souhlasí. Komunikace bude průběžně čistěna a udržována v pořádku. Po realizaci stavby proběhne kontrola správcem.

5. SŽDC –

Souhlasí za předpokladu:

Stavebník do doby zahájení stavebníků na SŽDC dodá závazné stanovisko Drážního úřadu. Zahájení stavebních prací bude oznámeno min. 10 dní předem na Provozní středisko TO Veselí nad Moravou (p. Růžička, tel. 724 231 998), se kterým bude dohodnut technický dohled během stavby v její blízkosti železniční trati, a to na základě objednávky u ST Břeclav. Dohled bude hrazen investorem. Po dokončení prací bude provedena prokazatelná kontrola mostu. Nesmí dojít k poškození mostu. (Ing. Fiala, tel. 606 744 251)

Investor (zhotovitel) si vyžádá povolení vstupu na pozemky SŽDC před započítím prací (Generální ředitelství SŽDC, s.o., Dlážděná 1003/7, Praha 1 110 00)

Dojde ke styku s kabelem DK40, viz. vyjádření ČD-Telematika.

Stavba musí být navržena tak, aby nenarušila stabilitu drážního tělesa a provozuschopnost drah.

Realizaci nesmí dojít k narušení a provozuschopnosti a bezpečnosti drah.

Případné změny a doplňky PD budou předloženy k projednání.

ČD - Telematika - při realizaci **dojde ke styku** se sítí elektronických komunikací, která je chráněna ochranným pásmem. Vyžadují vytýčení sítí před realizací stavby.

6. Ministerstvo obrany –

Daná akce není v rozporu se zájmy Ministerstva obrany vymezenými dle § 175 zákona č. 183/2006 Sb.

Souhlasí s akcí tak, jak bylo doloženo

7. VAK Hodonín –

VAK Hodonín nemá námitek k uvedené akci. V dotčeném území se nenachází vodohospodářské sítě společnosti.

8. ŘSD Brno –

K žádost sděluje, že se výše uvedená stavba nedotýká jejich zájmů a se stavbou souhlasí. Silnice I. třídy budou v průběhu stavby využívány v souladu se silničním zákonem. Během stavebních prací nesmí být na silnicích I. třídy ohrožen bezpečný a plynulý provoz, silnice nesmí být znečišťovány a nesmí na nich být ukládán žádný materiál. V případě znečištění silnic I. třídy během výstavby je nutné místo označit a znečištění vozovky bez průtahů odstranit.

**VYJÁDŘENÍ O EXISTENCI SÍTĚ ELEKTRONICKÝCH KOMUNIKACÍ
A VŠEOBECNÉ PODMÍNKY OCHRANY SÍTĚ ELEKTRONICKÝCH KOMUNIKACÍ
SPOLEČNOSTI Česká telekomunikační infrastruktura a.s.**

vydané podle § 101 zákona č. 127/2005 Sb., o elektronických komunikacích a o změně některých souvisejících zákonů (zákon o elektronických komunikacích), ve znění pozdějších předpisů a § 161 zákona č. 183/2006 Sb., o územním plánování a stavebním řádu (stavební zákon) či dle dalších příslušných právních předpisů

Číslo jednací: 750226/17

Číslo žádosti: 0117 006 747

Důvod vydání Vyjádření: Stavební řízení

Platnost tohoto Vyjádření končí dne: 24. 10. 2019.

Žadatel	VH atelier, spol. s r.o., kontaktní osoba: VH atelier, spol. s r.o. , Merhautova 216/1066, Brno, 61300	
Stavebník	Povodí Moravy, s.p., Dřevařská 11, Brno, 60200	
Název akce	Bařův kanál, jez Sudoměřice - Výklopník, oprava opevnění	
Zájmové území	Okres	Hodonín
	Obec	Sudoměřice
	Kat. území / č. parcely	Sudoměřice

Žadatel shora označenou žádostí určil a vyznačil zájmové území, jakož i stanovil důvod pro vydání Vyjádření o existenci sítě elektronických komunikací a Všeobecných podmínek ochrany sítě elektronických komunikací společnosti *Česká telekomunikační infrastruktura a.s.* (dále jen *Vyjádření*).

Na základě určení a vyznačení zájmového území žadatelem a na základě stanovení důvodu pro vydání *Vyjádření* vydává společnost *Česká telekomunikační infrastruktura a.s.* následující *Vyjádření*. **Nedojde ke střetu** se sítí elektronických komunikací (dále jen *SEK*) společnosti *Česká telekomunikační infrastruktura a.s.* Na žadatelem určeném a vyznačeném zájmovém území se nevyskytuje *SEK* společnosti *Česká telekomunikační infrastruktura a.s.* Pokud se na žadatelem určeném a vyznačeném zájmovém území vyskytují budovy a jiné objekty, je žadatel srozuměn s tím, že v takových budovách a jiných objektech se mohou nacházet vnitřní komunikační rozvody, které jsou součástí *SEK* a mají stejnou právní ochranu jako *SEK*.

Stavebník, nebo jím pověřená třetí osoba, je povinen **pouze pro případ, že toto Vyjádření, včetně Všeobecných podmínek ochrany SEK nepředstavuje dostatečnou informaci pro záměr, pro který podal shora označenou žádost nebo pro zpracování projektové dokumentace stavby, která koliduje se SEK, nebo zasahuje do Ochranného pásma SEK**, vyzvat písemně společnost *Česká telekomunikační infrastruktura a.s.* k upřesnění podmínek ochrany *SEK*, a to prostřednictvím zaměstnance společnosti *Česká telekomunikační infrastruktura a.s.* pověřeného ochranou sítě - **Tomáš Zaremba, e-mail: tomas.zaremba@cetin.cz** (dále jen *POS*) v každé situaci, kdy hrozí poškození vedení *SEK*, resp. kolize stavby se *SEK*.

(1) *Vyjádření* je platné pouze pro zájmové území určené a vyznačené žadatelem, jakož i pro důvod vydání *Vyjádření* stanovený žadatelem v žádosti.

Číslo jednací: 750226/17

Číslo žádosti: 0117 006 747

Vyjádření pozbývá platnosti uplynutím doby platnosti v tomto *Vyjádření* uvedené, změnou rozsahu zájmového území či změnou důvodu vydání *Vyjádření* uvedeného v žádosti, nesplněním povinnosti stavebníka dle bodu (2) tohoto *Vyjádření*, anebo pokud se žadatel či stavebník bezprostředně před zahájením realizace stavby ve vyznačeném zájmovém území prokazatelně neujistí u společnosti *Česká telekomunikační infrastruktura a.s.* o tom, zda toto *Vyjádření* v době bezprostředně předcházející zahájení realizace stavby ve vyznačeném zájmovém území stále odpovídá skutečnosti, to vše v závislosti na tom, která ze skutečností rozhodná pro pozbytí platnosti tohoto *Vyjádření* nastane nejdříve.

(2) Bez ohledu na všechny shora v tomto *Vyjádření* uvedené skutečnosti je stavebník, nebo jím pověřená třetí osoba, povinen řídit se Všeobecnými podmínkami ochrany *SEK* společnosti *Česká telekomunikační infrastruktura a.s.*, které jsou nedílnou součástí tohoto *Vyjádření*.

(3) Společnost *Česká telekomunikační infrastruktura a.s.* prohlašuje, že žadateli byly pro jím určené a vyznačené zájmové území poskytnuty veškeré, ke dni podání shora označené žádosti, dostupné informace o *SEK*.

(4) Žadateli převzetím tohoto *Vyjádření* vzniká povinnost poskytnuté informace a data užít pouze k účelu, pro který mu byla tato poskytnuta. Žadatel není oprávněn poskytnuté informace a data rozmnožovat, rozšiřovat, pronajímat, půjčovat či jinak užívat bez souhlasu společnosti *Česká telekomunikační infrastruktura a.s.* V případě porušení těchto povinností vznikne žadateli odpovědnost vyplývající z platných právních předpisů, zejména předpisů práva autorského.

V případě dotazů k *Vyjádření* lze kontaktovat společnost *Česká telekomunikační infrastruktura a.s.* na asistenční lince 238 461 111.

Přílohami *Vyjádření* jsou:

- Všeobecné podmínky ochrany *SEK* společnosti *Česká telekomunikační infrastruktura a.s.*
- Situační výkres (obsahuje zájmové území určené a vyznačené žadatelem a výřezy účelové mapy *SEK*)

Vyjádření vydala společnost *Česká telekomunikační infrastruktura a.s.* dne: 24. 10. 2017.


Česká telekomunikační infrastruktura a.s.
Olšanská 2681/6
130 00 Praha 3
DIČ: CZ04084063


Všeobecné podmínky ochrany *SEK* společnosti *Česká telekomunikační infrastruktura a.s.*

I. Obecná ustanovení

1. Stavebník, nebo jím pověřená třetí osoba, je povinen při provádění jakýchkoliv činností, zejména stavebních nebo jiných prací, při odstraňování havárií a projektování staveb, řídit se platnými právními předpisy, technickými a odbornými normami (včetně doporučených), správnou praxí v oboru stavebnictví a technologickými postupy a učinit veškerá opatření nezbytná k tomu, aby nedošlo k poškození nebo ohrožení sítě elektronických komunikací ve vlastnictví společnosti *Česká telekomunikační infrastruktura a.s.* a je výslovně srozuměn s tím, že *SEK* jsou součástí veřejné komunikační sítě, jsou zajišťovány ve veřejném zájmu a jsou chráněny právními předpisy.
2. Při jakékoliv činnosti v blízkosti vedení *SEK* je stavebník, nebo jím pověřená třetí osoba, povinen respektovat ochranné pásmo *SEK* tak, aby nedošlo k poškození nebo zamezení přístupu k *SEK*. Při křížení nebo souběhu činností se *SEK* je povinen řídit se platnými právními předpisy, technickými a odbornými normami (včetně doporučených), správnou praxí v oboru stavebnictví a technologickými postupy. Při jakékoliv činnosti ve vzdálenosti menší než 1 m od krajního vedení vyznačené trasy podzemního vedení *SEK* (dále jen *PVSEK*) nesmí používat mechanizačních prostředků a nevhodného nářadí.
3. Pro případ porušení kterékoliv z povinností stavebníka, nebo jím pověřené třetí osoby, založené Všeobecnými podmínkami ochrany *SEK* společnosti *Česká telekomunikační infrastruktura a.s.* je stavebník, nebo jím pověřená třetí osoba, odpovědný za veškeré náklady a škody, které společnosti *Česká telekomunikační infrastruktura a.s.* vzniknou porušením jeho povinností.
4. V případě, že budou zemní práce zahájeny po uplynutí doby platnosti tohoto *Vyjádření*, nelze toto *Vyjádření* použít jako podklad pro vytyčení a je třeba požádat o vydání nového *Vyjádření*.
5. Bude-li žadatel na společnosti *Česká telekomunikační infrastruktura a.s.* požadovat, aby se jako účastník správního řízení, pro jehož účely bylo toto *Vyjádření* vydáno, vzdala práva na odvolání proti rozhodnutí vydanému ve správním řízení, pro jehož účely bylo toto *Vyjádření* vydáno, je povinen kontaktovat *POS*.

II. Součinnost stavebníka při činnostech v blízkosti *SEK*

1. Započítí činnosti je stavebník, nebo jím pověřená třetí osoba, povinen oznámit *POS*. Oznámení bude obsahovat číslo *Vyjádření*, k němuž se vztahují tyto podmínky.
2. Před započítím zemních prací či jakékoliv jiné činnosti je stavebník, nebo jím pověřená třetí osoba, povinen zajistit vyznačení tras *PVSEK* na terénu dle polohopisné dokumentace. S vyznačenou trasou *PVSEK* prokazatelně seznámí všechny osoby, které budou a nebo by mohly činnosti provádět.
3. Stavebník, nebo jím pověřená třetí osoba, je povinen upozornit jakoukoliv třetí osobu, jež bude provádět zemní práce, aby zjistila nebo ověřila stranovou a hloubkovou polohu *PVSEK* příčnými sondami, a je srozuměn s tím, že možná odchylka uložení středu trasy *PVSEK*, stranová i hloubková, činí +/- 30 cm mezi skutečným uložením *PVSEK* a polohovými údaji ve výkresové dokumentaci.
4. Při provádění zemních prací v blízkosti *PVSEK* je stavebník, nebo jím pověřená třetí osoba, povinen postupovat tak, aby nedošlo ke změně hloubky uložení nebo prostorového uspořádání *PVSEK*. Odkryté *PVSEK* je stavebník, nebo jím pověřená třetí osoba, povinen zabezpečit proti prověšení, poškození a odcizení.
5. Při zjištění jakéhokoliv rozporu mezi údaji v projektové dokumentaci a skutečností je stavebník, nebo jím pověřená třetí osoba, povinen bez zbytečného odkladu přerušit práce a zjištění rozporu oznámit *POS*. V přerušovaných pracích lze pokračovat teprve poté, co od *POS* prokazatelně obdržel souhlas k pokračování v pracích.
6. V místech, kde *PVSEK* vystupuje ze země do budovy, rozváděče, na sloup apod. je stavebník, nebo jím pověřená třetí osoba, povinen vykonávat zemní práce se zvýšenou mírou opatrnosti s ohledem na ubývající krytí nad *PVSEK*. Výkopové práce v blízkosti sloupů nadzemního vedení *SEK* (dále jen *NVSEK*) je povinen provádět v takové vzdálenosti, aby nedošlo k narušení jejich stability, to vše za dodržení platných právních předpisů, technických a odborných norem, správné praxi v oboru stavebnictví a technologických postupů.

7. Při provádění zemních prací, u kterých nastane odkrytí *PVSEK*, stavebník, nebo jím pověřená třetí osoba před zakrytím *PVSEK* vyzve *POS* ke kontrole. Zához je stavebník oprávněn provést až poté, kdy prokazatelně obdržel souhlas *POS*.
8. Stavebník, nebo jím pověřená třetí osoba, není oprávněn manipulovat s kryty kabelových komor a vstupovat do kabelových komor bez souhlasu společnosti *Česká telekomunikační infrastruktura a.s.*
9. Stavebník, nebo jím pověřená třetí osoba, není oprávněn trasu *PVSEK* mimo vozovku přejíždět vozidly nebo stavební mechanizací, a to až do doby, než *PVSEK* řádně zabezpečí proti mechanickému poškození. Stavebník, nebo jím pověřená třetí osoba, je povinen projednat s *POS* způsob mechanické ochrany trasy *PVSEK*. Při přepravě vysokého nákladu nebo mechanizace pod trasou *NVSEK* je stavebník, nebo jím pověřená třetí osoba, povinen respektovat výšku *NVSEK* nad zemí.
10. Stavebník, nebo jím pověřená třetí osoba, není oprávněn na trase *PVSEK* (včetně ochranného pásma) jakkoliv měnit niveletu terénu, vysazovat trvalé porosty ani měnit rozsah a konstrukci zpevněných ploch (např. komunikací, parkovišť, vjezdů aj.).
11. Stavebník, nebo jím pověřená třetí osoba, je povinen manipulační a skladové plochy zřízovat v takové vzdálenosti od *NVSEK*, aby činnosti na/v manipulačních a skladových plochách nemohly být vykonávány ve vzdálenost menší než 1m od *NVSEK*.
12. Stavebník, nebo jím pověřená třetí osoba, není oprávněn užívat, přemísťovat a odstraňovat technologické, ochranné a pomocné prvky *SEK*.
13. Stavebník, nebo jím pověřená třetí osoba, není oprávněn bez předchozího projednání jakkoliv manipulovat s případně odkrytými prvky *SEK*, zejména s ochrannou skříňí optických spojek, optickými spojkami, technologickými rezervami či jakýmkoliv jiným zařízením *SEK*.
14. Stavebník, nebo jím pověřená třetí osoba, je povinen každé poškození či krádež *SEK* neprodleně od okamžiku zjištění takové skutečnosti, oznámit *POS* na telefonní číslo: 775 346 360 nebo v mimopracovní době na telefonní číslo 238 462 690.

III. Práce v objektech a odstraňování objektů

1. Stavebník, nebo jím pověřená třetí osoba, je povinen před zahájením jakýchkoliv prací v budovách a jiných objektech, kterými by mohl ohrozit stávající *SEK*, prokazatelně kontaktovat *POS* a zajistit u společnosti *Česká telekomunikační infrastruktura a.s.* bezpečné odpojení *SEK*.
2. Při provádění činností v budovách a jiných objektech je stavebník, nebo jím pověřená třetí osoba, povinen v souladu s právními předpisy, technickými a odbornými normami (včetně doporučených), správnou praxí v oboru stavebnictví a technologickými postupy provést mimo jiné průzkum vnějších i vnitřních vedení *SEK* na omítce i pod ní.

IV. Součinnost stavebníka při přípravě stavby

1. Pokud činností stavebníka, nebo jím pověřené třetí osoby, k níž je třeba povolení správního orgánu dle zvláštního právního předpisu, dojde k ohrožení či omezení *SEK*, je stavebník, nebo jím pověřená třetí osoba, povinen kontaktovat *POS* a předložit zakreslení *SEK* do příslušné dokumentace stavby (projektové, realizační, koordinační atp.).
2. V případě, že pro činnosti stavebníka, nebo jím pověřené třetí osoby, není třeba povolení správního orgánu dle zvláštního právního předpisu, je stavebník, nebo jím pověřená třetí osoba, povinen předložit zakreslení trasy *SEK* i s příslušnými kótami do zjednodušené dokumentace (katastrální mapa, plánec), ze které bude zcela patrná míra dotčení *SEK*.

3. Při projektování stavby, rekonstrukce či přeložky vedení a zařízení silových elektrických sítí, elektrických trakcí vlaků a tramvají, nejpozději však před zahájením správního řízení ve věci povolení stavby, rekonstrukce či přeložky vedení a zařízení silových elektrických sítí, elektrických trakcí vlaků a tramvají, je stavebník, nebo jím pověřená třetí osoba, povinen provést výpočet rušivých vlivů, zpracovat ochranná opatření a předat je *POS*.

4. Při projektování stavby, při rekonstrukci, která se nachází v ochranném pásmu radiových tras společnosti *Česká telekomunikační infrastruktura a.s.* a překračuje výšku 15 m nad zemským povrchem, a to včetně dočasných objektů zařízení staveniště (jeřáby, konstrukce, atd.), nejpozději však před zahájením správního řízení ve věci povolení takové stavby, je stavebník nebo jím pověřená třetí osoba, povinen kontaktovat *POS*. Ochranné pásmo radiových tras v šíři 50m je zakresleno do situačního výkresu. Je tvořeno dvěma podélnými pruhy o šíři 25 m po obou stranách radiového paprsku v celé jeho délce, resp. 25 m kruhem kolem vysílacího radiového zařízení.

5. Pokud se v zájmovém území stavby nachází podzemní silnoproudé vedení (NN) společnosti *Česká telekomunikační infrastruktura a.s.* je stavebník, nebo jím pověřená třetí osoba, před zahájením správního řízení ve věci povolení správního orgánu k činnosti stavebníka, nebo jím pověřené třetí osoby, nejpozději však před zahájením stavby, povinen kontaktovat *POS*.

6. Pokud by navrhované stavby (produktovody, energovody aj.) svými ochrannými pásmy zasahovaly do prostoru stávajících tras a zařízení *SEK*, či do jejich ochranných pásem, je stavebník, nebo jím pověřená třetí osoba, povinen realizovat taková opatření, aby mohla být prováděna údržba a opravy *SEK*, a to i za použití mechanizace, otevřeného plamene a podobných technologií.

V. Křížení a souběh se *SEK*

1. Stavebník, nebo jím pověřená třetí osoba, je povinen v místech křížení *PVSEK* se sítěmi technické infrastruktury, pozemními komunikacemi, parkovacími plochami, vjezdy atp. ukládat *PVSEK* v zákonných předpisy stanovené hloubce a chránit *PVSEK* chráničkami s přesahem minimálně 0,5 m na každou stranu od hrany křížení. Chráničku je povinen utěsnit a zamezit vnikání nečistot.

2. Stavebník nebo jím pověřená třetí osoba, je výslovně srozuměn s tím, že v případě, kdy hodlá umístit stavbu sjezdu či vjezdu, je povinen stavbu sjezdu či vjezdu umístit tak, aby metalické kabely *SEK* nebyly umístěny v hloubce menší než 0,6 m a optické nebyly umístěny v hloubce menší než 1 m.

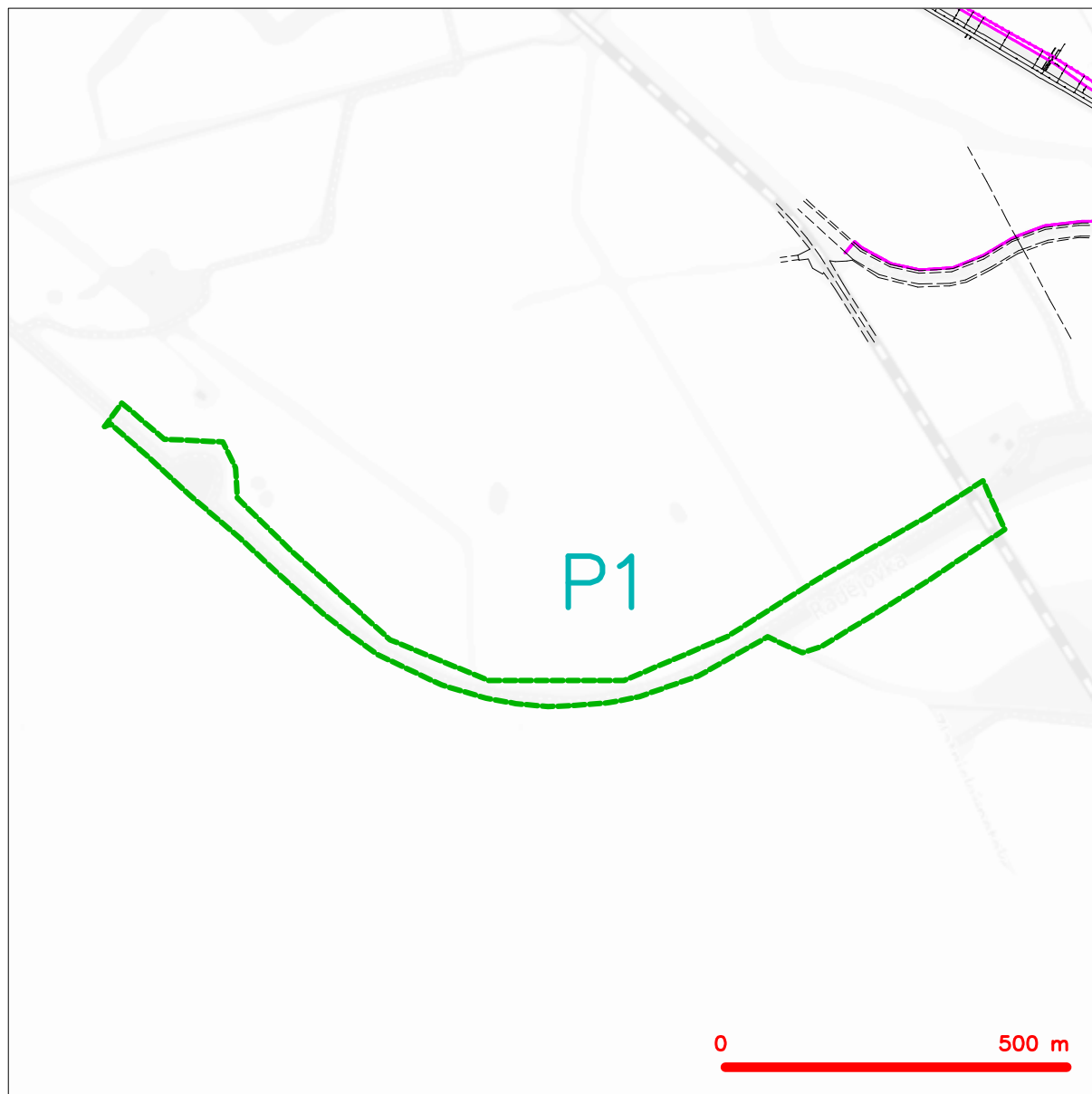
3. Stavebník, nebo jím pověřená třetí osoba, je povinen základy (stavby, opěrné zdi, podezdívky apod.) umístit tak, aby dodržel minimální vodorovný odstup 1,5 m od krajního vedení, případně kontaktovat *POS*.

4. Stavebník, nebo jím pověřená třetí osoba, není oprávněn trasy *PVSEK* znepřístupnit (např. zabetonováním).

5. Stavebník, nebo jím pověřená třetí osoba, je při křížení a souběhu stavby nebo sítí technické infrastruktury s kabelovodem povinen zejména:

- pokud plánované stavby nebo trasy sítí technické infrastruktury budou umístěny v blízkosti kabelovodu ve vzdálenosti menší než 2 m nebo při křížení kabelovodu ve vzdálenosti menší než 0,5 m nad nebo kdekoli pod kabelovodem, předložit *POS* zakreslení v příčných řezech,
- do příčného řezu zakreslit také profil kabelové komory v případě, kdy jsou sítě technické infrastruktury či stavby umístěny v blízkosti kabelové komory ve vzdálenosti menší než 2 m,
- neumísťovat nad trasou kabelovodu v podélném směru sítí technické infrastruktury,
- předložit *POS* vypracovaný odborný statický posudek včetně návrhu ochrany tělesa kabelovodu pod stavbou, ve vjezdu nebo pod zpevněnou plochou,
- nezakrývat vstupy do kabelových komor, a to ani dočasně,
- projednat s *POS*, nejpozději ve fázi projektové přípravy, jakékoliv výkopové práce, které by mohly být vedeny v úrovni či pod úrovní kabelovodu nebo kabelové komory a veškeré případy, kdy jsou trajektorie podvrťů a protlaků ve vzdálenosti menší než 1,5 m od kabelovodu.

SITUAČNÍ VÝKRES - ZÁJMOVÉ ÚZEMÍ



LEGENDA

- hranice zájmového území k vyjádření
- NN přípojka, území s NN přípojkou CETIN
- zaměřený průběh metalického kabelu
- zaměřený průběh optického kabelu, HDPE trubky nebo souběh optického a metalického kabelu
- nezaměřený průběh metalického kabelu
- nadzemní síť cizí
- nezaměřený průběh optického kabelu, HDPE trubky nebo souběh optického a metalického kabelu
- radiové síť, ochranné pásmo radiové sítě
- nadzemní síť
- neprovázané síť
- podzemní síť cizí
- síť s NN
- kolektor, kabelovod


Česká telekomunikační infrastruktura a.s.
Olšanská 2681/6
130 00 Praha 3
DIČ: CZ04084063
96

Aleš Hyžák

Od: Jitka Kolářová <jitka.kolarova@eogen.net>
Odesláno: čtvrtek 9. listopadu 2017 9:34
Komu: mariska@vhatelier.cz
Kopie: hyzak@vhatelier.cz; jan.smid@me.com; 'Nicolas Lassiouve'
Předmět: Vyjádření k připravované akci

Dobrý den,

souhlasíme se stavbou „Baťův kanál, Valcha – Výklopník“ a „Baťův kanál, jez Sudoměřice – Výklopník, oprava opevnění“.

S pozdravem

Jitka Kolářová
Office Assistant

EOGEN

Husitská 63
130 00 Praha 3
Tel: 222 222 581
e-mail: jitka.kolarova@eogen.net

VH atelier, spol. s r.o.
Merhautova 216/1066
61300 Brno

naše značka
5001609740

vyřizuje
Jaroslav Kápička

datum
24.10.2017

Věc:

Bařův kanál, jez Sudoměřice - Výklopník, oprava opevnění

K.ú. - p.č.: Sudoměřice

Stavebník: Povodí Moravy, s.p., Dřevařská 11, 602 00 Brno

Účel stanoviska: Povolení stavby - stavební režim (ÚR+SP)

GasNet, s.r.o., jako provozovatel distribuční soustavy (PDS) a technické infrastruktury, zastoupený GridServices, s.r.o., vydává toto stanovisko:

V zájmovém území vyznačeném v příloze tohoto stanoviska, nejsou umístěna žádná provozovaná plynárenská zařízení a plynovodní přípojky ve vlastnictví nebo správě GasNet, s.r.o.. Mohou se zde nacházet plynárenská zařízení jiných vlastníků či správců, případně i dlouhodobě nefunkční/neprovozovaná plynárenská zařízení bez dostupných informací o jejich poloze a vlastnictví.

V rozsahu území vyznačeného v příloze souhlasíme s povolením stavby dle zákona 183/2006 Sb. ve znění pozdějších předpisů např. s vydáním územního rozhodnutí, zjednodušeným územním řízením, vydáním územního souhlasu, uzavřením veřejnoprávní smlouvy, ohlášením, stavebním povolením, veřejnoprávní smlouvou o provedení stavby nebo oznámením stavebního záměru s certifikátem autorizovaného inspektora.

V případě uzavření veřejnoprávní smlouvy nebude GasNet, s.r.o. ani GridServices, s.r.o., jako zmocněnec GasNet, s.r.o., účastníkem územního ani stavebního řízení a nebudou uvedeni ve třetích osobách veřejnoprávní smlouvy.

Platí pouze pro území vyznačené v příloze tohoto stanoviska a to 24 měsíců ode dne jeho vydání.

Stanovisko bylo vygenerováno na základě vaší žádosti automaticky.

V případě dotčení pozemku v majetku společnosti GasNet, s.r.o. je třeba dále projednat smluvní vztah k tomuto pozemku.

Kontakt na projednání naleznete na adrese www.gasnet.cz/cs/kontaktni-system/, činnost "Smluvní vztahy - pozemky a budovy plynárenských zařízení", případně na NONSTOP zákaznické lince 800 11 33 55.

GridServices, s.r.o.

Plynárenská 499/1

Zábrdovice

602 00 Brno

T +420532221111

F +420545578571

E info@gridservices.cz

I www.gridservices.cz

IČ: 27935311

DIČ: CZ27935311

Zapsán do obchodního rejstříku:

Krajský soud v Brně

oddíl C, vložka 57165

26.07.2007

Bankovní spojení:
Československá obchodní banka,
a.s.

Číslo účtu: 17837923

Kód banky: 0300

Za správnost a úplnost dokumentace předložené s žádostí včetně jejího souladu s platnými předpisy plně zodpovídá její zpracovatel. Stanovisko nenahrazuje případná další stanoviska k jiným částem stavby.

V případě další korespondence nebo jednání (např. změna stavby) uvádějte naši značku - 5001609740 a datum tohoto stanoviska. Kontakty jsou k dispozici na www.gridservices.cz nebo NONSTOP zákaznická linka 800 11 33 55.

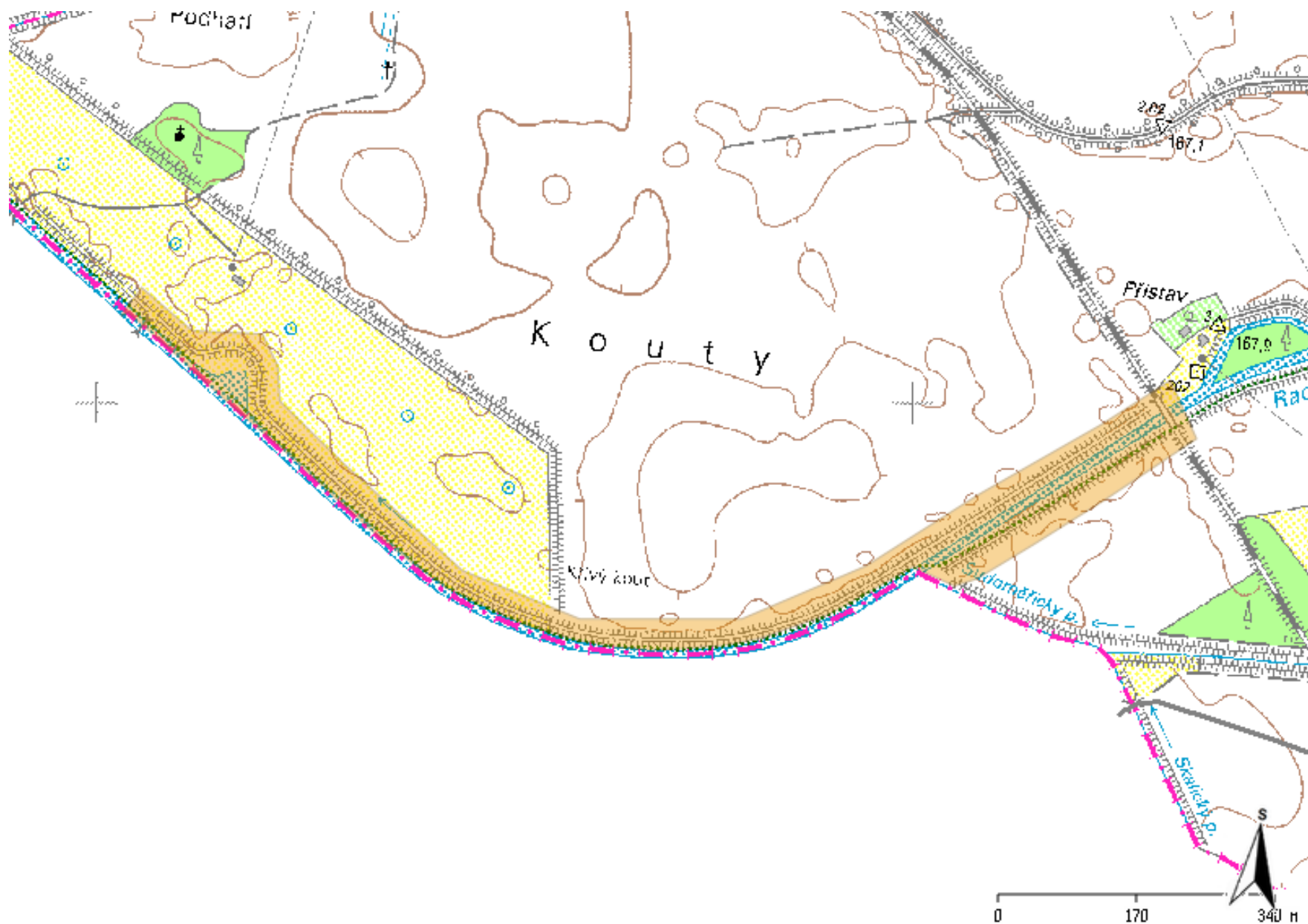


GasNet, s.r.o.
zastoupená společností GridServices, s.r.o., IČ 279 35 311
Jaroslav Kápička
Vedoucí zpracování externích požadavků
Odbor zpracování externích požadavků

Přílohy: Orientační zakres plynárenského zařízení

Příloha: Orientační zákres plynárenského zařízení. Tato příloha je nedílnou součástí stanoviska č. 5001609740 ze dne 24.10.2017.

Provozovatel DS: GasNet, s.r.o.; Stavebník: Povodí Moravy, s.p., Dřevařská 11, 602 00 Brno. K.ú.: Sudoměřice.



Legenda:

linie plynovodu	
	NTL
	STL
	VTL
	WTL
	nefunkční
	výstavba
	regulační stanice
	ochranné zařízení
	kabel
	elektropřípojka
	kabel protikoroziční ochrany
	anodové uzemnění
	stanice katodové ochrany

Správa a údržba silnic Jihomoravského kraje

příspěvková organizace kraje

Žerotínovo náměstí 3/5, 449/3, 602 00 Brno

Korespondenční adresa:

Správa a údržba silnic Jihomoravského kraje,
příspěvková organizace kraje
oblast Hodonín
Brněnská 3254
695 15 Hodonín

VH atelier s.r.o.

Lidická 81

602 00 BRNO

Váš dopis ze dne

Vaše značka

Naše značka

Vyřizuje /linka

V Hodoníně dne

Č.j.:20503/2017-Ho/LiOl

Mokroš/737237086

2.11.2017

Věc: Vyjádření k PD pro stavební povolení

K vaší žádosti ze dne 23.10.2017 pro stavbu : „ **Batův kanál, jez Sodoměřice – Výklopník, oprava opevnění** “ sdělujeme: Správa a údržba silnic Jihomoravského kraje p.o.k. není vlastníkem komunikace I/55 v daném území. Silnice I/55 je ve vlastnictví ČR s jejím správcem je Ředitelství silnic a dálnic ČR, závod Brno, Šumavská 33. Je nutné požádat o vyjádření k Vaší žádosti uvedenou organizaci. Dále je navržený i sjezd z komunikace III/4262h, které jsme správci. V případě, že dojde v souvislosti se stavbou ke znečištění komunikace, musí být průběžně čistěna a udržována v pořádku. Po dokončení stavby bude provedena prohlídka dotčeného místa.

S pozdravem

Správa a údržba silnic
Jihomoravského kraje,
příspěvková organizace kraje (41)
Žerotínovo náměstí 449/3, 602 00 BRNO
IČO: 709 32 581

Ing. Libor Olšák
ved. TSÚ oblast Hodonín

Váš dopis zn. Bez č.
Ze dne 20.10.2017
Naše zn. 19184/2017-SŽDC-OR BNO-NT-140/17
Vyřizuje Darina Chobotová
Telefon 972 634 451
Mobil
E-mail Chobotova@szdc.cz
Datum 24. listopadu 2017

VH atelier, spol. s r.o.
Ing. Aleš Hyžák
Merhautova 216/1066
613 00 Brno

Souhrnné stanovisko Správy železniční dopravní cesty, státní organizace k stavebnímu řízení

Na základě předložené žádosti a dokumentace stavby vydává Správa železniční dopravní cesty, státní organizace, Oblastní ředitelství Brno (dále jen „OR Brno“), podle zákona č. 183/2006 Sb., o územním plánování a stavebním řádu (stavební zákon), v platném znění, toto

souhrnné stanovisko k stavebnímu řízení

Název stavby: Baťův kanál, jez Sudoměřice - Výklopník, oprava opevnění
Místo stavby: na pozemku p.č. 1878 (SŽDC) v obvodu dráhy, na pozemku p.č. 1833/1 v ochranném pásmu dráhy, v k.ú. Sudoměřice
Trať: Rohatec – Sudoměřice nad Moravou (TÚ 2411) křížení v žkm 3.896
TÚDÚ: 241104 - CANDY PLUS, EUROKAPITAL - Sudoměřice nad Moravou
Žadatel: VH atelier, spol. s r.o., Merhautova 216 / 1066, 213 00 Brno
Stavebník/Investor: Povodí Moravy, s.p.

Podle předložené dokumentace se jedná o stávající úsek baťova kanálu jez Sudoměřice – Výklopník, který je na ř. km 2,412-3,876 a to mezi stávajícím jezem Sudoměřice a železničním mostem TÚ 2411.

Předmětem PD je odbahnění a obnova koryta Baťova kanálu v úseku jez Sudoměřice – Výklopník. Bude rekonstruováno opevnění, vykáčeny dřeviny a dosypány hráze. V rámci hrází kanálu budou sanovány nádrže a zatěsněny bobří nory.

Stavbou *dojde* k dotčení pozemku ve správě SŽDC, pozemek p.č. 1878 v k.ú. Sudoměřice.

V území dotčeném stavbou se *nachází* technická zařízení SŽDC *lpodmínky ochrany zařízení jsou uvedeny dále*.

Správa železniční dopravní cesty, státní organizace se stavbou situovanou v obvodu dráhy a v ochranném pásmu dráhy

souhlasí

za předpokladu, že budou splněny následující podmínky:

1. Stavebník do doby **zahájení stavebního řízení** dodá na SŽDC, státní organizaci, Oblastní ředitelství Brno kopii závazného stanoviska Drážního úřadu. Žádá se Drážní úřad, sekce stavební, územní odbor Olomouc, Nerudova 1, 779 00 Olomouc.
2. Bude prováděna úprava levého i pravého břehu Baťova kanálu na původní kolaudované hodnoty. Touto úpravou *dojde* k dotčení pozemku č. 1878 (ostatní plocha, dráha). Bude zde provedeno stržení svrchní vrstvy (biologický materiál,...), dosypání na kolaudované hodnoty, hutnění a odbahnění v otvoru železničního mostu. Požadujeme zahájení stavebních prací oznámit min. 10 dní předem:

-na Provozní středisko TO Veselí nad Moravou p. Růžička, tel. 724 231 998, s kterým bude dohodnut *technický dohled* během realizace stavby v její blízkosti železniční tratí a to na základě objednávky u ST Břeclav. Dohled bude hrazený z finančních prostředků investora.

Informace podá p. Pištěková, tel. 972 632 800, mob. 606 727 628.

- na SMT, místní správce, Ing. Fiala, tel. 606 744 251, který po dokončení prací provede prokazatelnou kontrolu mostu (např. zápisem *do stavebního deníku*). Při pracích nesmí dojít k poškození železničního mostu evidenčním žkm 3,896 TÚ 2411 ve správě SMT.

3. Investor (zhotovitel) si vyžádá povolení vstupu na pozemky SŽDC před započítím prací. Kontaktní adresa: Generální ředitelství SŽDC, státní organizace, Dlážděná 1003/7, Praha 1; PSČ: 110 00, e-mail: prukazy@szdc.cz
4. Při realizaci akce Bařův kanál, jez Sudoměřice-výklopník, oprava opevnění dojde ke styku s telekomunikačním vedením (DK 40) v majetku SŽDC, které je chráněno ochranným pásmem dle § 102 zákona č. 127/2005 Sb. o elektronických komunikacích, viz vyjádření ČD Telematika č. j. 1201716885 ze dne 31. 10. 2017.
Požadujeme objednat u ČD Telematika vytýčení tohoto kabelu a v případě, že by stavbou došlo k přiblížení k jeho trase, je nutné projednat způsob jeho ochrany s majitelem tj. SŽDC s. o., TÚDC Praha dle platných Všeobecných podmínek pro kabely SŽDC.
Informace podá p. Sládek, tel. 972 245 566.
5. Stavba musí být navržena tak, aby nenarušila stabilitu drážního tělesa a provozuschopnost drážních staveb a zařízení. Realizaci stavby nesmí dojít k ohrožení bezpečnosti a plynulosti provozu dráhy a drážní dopravy a bezpečnosti pracovníků nebo ke ztížení údržby a rekonstrukce drážních staveb a zařízení. Pokud k takovému stavu dojde, budou veškeré náklady s tím související účtovány investorem.
6. Případné změny a doplňky, pokud budou v OPD nebo na dráze musí nám být předloženy k projednání.

Jako účastník stavebního řízení trváme na tom, aby **výše uvedené podmínky tohoto souhrnného stanoviska byly stavebníkovi zapracovány do stavebního povolení popř. jen rozhodnutí jako nezbytně závazné**, s uvedením čj. a data vydání souhrnného stanoviska.

Toto souhrnné stanovisko nenahrazuje souhlas Drážního úřadu ve smyslu ustanovení § 7 odst. 3 nebo § 9 odst. 1 zákona č. 266/1994 Sb., o dráhách, v platném znění.

Toto souhrnné stanovisko se týká předmětné stavby pouze v rozsahu předložené dokumentace stavby s platností 2 let od data jeho vydání. Pokud v této lhůtě nebude vydáno pravomocné rozhodnutí stavebního úřadu, je investor stavby popř. s jeho souhlasem stavebník povinen zažádat o vydání nového souhrnného stanoviska, podle aktuálních podmínek a platných právních předpisů.

Pro případné další žádosti nebo jiná podání týkající se předmětné stavby (např. při předkládání žádosti k dalšímu stupni dokumentace stavby) žádáme o uvádění našeho čísla jednacího resp. spisového pro naši rychlejší orientaci k uvedenému záměru.

S pozdravem

Správa železniční dopravní cesty,
státní organizace
Oblastní ředitelství Brno
Kounicova 26, 611 43 Brno
IČ: 70994234, DIČ: CZ70994234
(70)

Ing. Miroslav Konečný
ředitel Oblastního ředitelství Brno

Na vědomí

SMT, ST Břeclav, PSTO Veselí nad Moravou

VH atelier, spol. s r.o.
Merhautova 216/1066
613 00 Brno

Číslo jednací 1201716885

Datum 1.11.2017

ze dne 31.10.2017

Vyřizuje Jiří Klváček

telefon +420 724 013 705

e-mail Jiri.Klvacek@cdt.cz

Věc: **Souhrnné stanovisko k existenci komunikačního vedení a zařízení ve správě ČD - Telematika a.s. ke stavebnímu řízení.**

Název stavby: **Baťův kanál, jez Sudoměřice-výklopník, oprava opevnění**

Při realizaci výše uvedené stavby **DOJDE** ke styku se sítí elektronických komunikací, která je chráněna ochranným pásmem dle §102 zák. č. 127/2005 Sb., o elektronických komunikacích.

Toto vyjádření platí pouze pro dokumentaci ověřenou společností ČD - Telematika a.s. a pro rozsah prací na ní vyznačených.

Vyjádření je platné pouze pro zájmové území vyznačené žadatelem včetně důvodu stanoveného žadatelem.

Vyjádření pozbývá platnosti dne 1.11.2019

Dotčená zařízení:

DK 40

Všeobecné podmínky ochrany:

Toto vyjádření neopravňuje žadatele provádět jakoukoliv činnost nebo ochranu na síti elektronických komunikací.

Dotčenou síť elektronických komunikací je žadatel povinen nechat u ČD - Telematika a.s. vytyčit.

Vytyčení sítě elektronických komunikací bude provedeno na základě písemné objednávky zaslané nejméně 14 dnů před požadovaným termínem vytyčení. Na objednávce ve dvojím vyhotovení musí být uvedeno jednací číslo vyjádření a datum vydání vyjádření. V případě, že žadatelem je právnická osoba, musí být na objednávce uvedeno navíc IČO, DIČ a bankovní spojení objednatele.

Termín, způsob a formu vytyčení je nutné řešit individuálně s kontaktní osobou (kontakty na adrese www.cdt.cz/ vytyceni) po telefonické dohodě, a to nejlépe 7 dnů před požadovaným termínem vytyčení. Je-li vytyčení požadováno do tří dnů od data vaší žádosti na vytyčení, bude do celkové částky za vytyčení připočten expresní příplatek ve výši 30% z celkové částky.

Žadatel nese veškeré náklady na provedení vytyčení, a to včetně případných prací geodetické kanceláře, pokud to situace vyžaduje.

Po vytyčení je žadatel povinen předložit k odsouhlasení vystavovateli tohoto vyjádření další stupeň dokumentace, ve kterém budou zakresleny síť elektronických komunikací podle skutečnosti, popsány rozsah a způsob provedení

www.cdt.cz

činností a zajištění ochrany dotčené sítě elektronických komunikací. V případě, že projekční či realizační práce související se stavbou budou prováděny na pozemcích dráhy či v jejím ochranném pásmu anebo na síti elektronických komunikací v majetku SŽDC s.o., musí tyto práce provádět organizace, která má příslušné odborné oprávnění k práci na železničním telekomunikačním zařízení udělené SŽDC s.o. Případné rozpory nebo výjimky z jednotlivých ustanovení řeší SŽDC s.o., Technická ústředna dopravní cesty se sídlem Praha 9 - Libeň, Malletova 10/2363. Nedodržení těchto podmínek je hrubým porušením právní povinnosti podle zákona 127/2005 Sb., o elektronických komunikacích a zákona 266/1994 Sb., o drahách.

Specifické podmínky SŽDC, s.o. :

Stavební objekty a provozní soubory zpracované do stupně dokumentace pro územní řízení týkající se sítě elektronických komunikací v majetku SŽDC s.o. musí být v dalším stupni projektové dokumentace zpracovány v rozsahu daném vyhláškou č.146/2008Sb. a upřesněnou směrnicí SŽDC 11/2006.

Činnosti na majetku SŽDC s.o. uvedené již ve stupni dokumentace pro územní řízení musí být v souladu s technickými kvalitativními podmínkami staveb státních drah.

V případě prodeje, pronájmu drážního pozemku, objektu, je žadatel povinen požádat o vyjádření SŽDC s.o., Technickou ústřednu dopravní cesty se sídlem Praha 9 - Libeň, Malletova 10/2363. Přílohou podané žádosti musí být toto vyjádření, a to včetně všech příloh.

Další upřesňující podmínky:

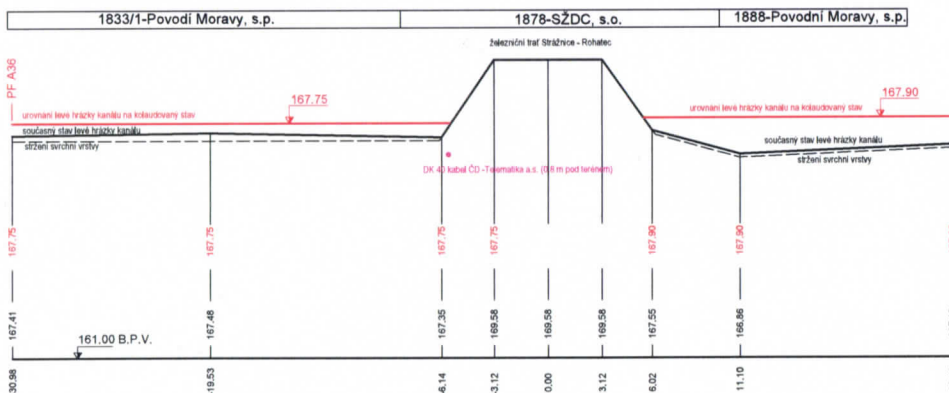
Poloha kabel. treasy předána v předchozím stupni. Vytýčení zajistí p. Nuc, tel. 724 106 290.

Počet příloh: 1

ČD - Telematika a.s.
Pernerova 2819/2a
130 00 Praha 3

www.cdt.cz

1833/1-Povodí Moravy, s.p.	1878-SŽDC, s.o.	1888-Povodní Moravy, s.p.
----------------------------	-----------------	---------------------------



K. Ů.: SUDOMĚŘICE


overena príloha
k čí. 1207/76885

ČD-Telematika

Servis kabelové sítě Olomouc
skupina odborných dokumentů
Trocenka 1207/76885 do Olomouc

DIČ: CZ6149445, Tel.: +420 972 741 277
cd@cd.cz, www.cd.cz

76

VYPRACOVAL		ZODP. PROJEKTANT	VED. PROJEKTANT	 <p>spol. s r.o.</p> <p>Ušatého Miroslava 402/60 Brno IČ: 244 242 021, DIČ: 244 242 020, IČD: 650000000 tel.: 541 242 021, fax: 541 242 020, e-mail: vha@vha.cz</p>
Ing. Aleš Hyžek		Ing. Marek Krčma	Ing. Ivo Pospišil	
KRAJ	JIHOMORAVSKÝ	MÍSTO	SUDOMĚŘICE	
INVESTOR	Povodí Moravy, s.p.			ZAK.ČÍSLO 24/17 DATUM 11/17 STUPEŇ – MĚŘÍTKO 1:200/100 PŘÍLOHA č. PARE č.
AKCE	BAŤOV KANÁL JEZ SUDOMĚŘICE–VÝKOPNÍK OPRAVA OPEVNĚNÍ			D.x.
OBSAH	DOTČENÍ MAJETKU VE SPRÁVE SÚCZ s.o.			

Sekce ekonomická a majetková Ministerstva obrany
odbor ochrany územních zájmů
Tychonova 1, Praha 6, PSČ 160 01, datová schránka hjyaavk

Sp.zn.: 78744/2017-8201-OÚZ-BR
Č.j. 3046-812/2017-8201

Brno 1. listopadu 2017

VH atelier, s.r.o.
Merhautova 1066/216
613 00 Brno

Baťův kanál, jez Sudoměřice - Výklopník, oprava opevnění, k.ú. Sudoměřice
(pro stavební povolení)

Ve smyslu § 175 zákona č.183/2006 Sb. o územním plánování a stavebním řádu (stavební zákon) a zákona č.222/1999 Sb. o zajišťování obrany České republiky v platných zněních a v souladu s rezortními předpisy (na teritoriu okresů Brno-město, Brno-venkov, Blansko, Břeclav, Hodonín, Kroměříž, Prostějov, Třebíč, Uherské Hradiště, Vyškov, Zlín, Znojmo a Bruntál, Frýdek-Místek, Jeseník, Karviná, Nový Jičín, Olomouc, Opava, Ostrava, Přerov, Šumperk, Vsetín) bylo provedeno vyhodnocení výše uvedené akce.

Ministerstvo obrany

jednající Oddělením ochrany územních zájmů Brno Odboru ochrany územních zájmů Sekce ekonomické a majetkové, jako věcně a místně příslušným ve smyslu zákona č. 222/1999 Sb., jehož jménem jedná ministerský rada Oddělení ochrany územních zájmů Brno Odboru ochrany územních zájmů Sekce ekonomické a majetkové Ministerstva obrany Ing. Darina Dostálová v souladu s Rozkazem ministra obrany č. 39/2011 Věstníku MO-Zabezpečení výkonu působnosti MO ve věcech územního plánování a stavebního řádu v platném znění,

vydává závazné stanovisko:

Daná akce není v rozporu se zájmy Ministerstva obrany vymezenými dle § 175 zákona č.183/2006 Sb.

V řešené lokalitě rekonstrukce opevnění Baťova kanálu, odtěžení sedimentu, urovnání hrázek a vytvoření účelové komunikace v k.ú. Sudoměřice, nevidujeme inženýrské sítě a podzemní telekomunikační vedení ve vlastnictví Ministerstva obrany.

Souhlasíme s akcí tak, jak byla doložena v písemné a grafické dokumentaci.

Závazné stanovisko Ministerstva obrany je platné 2 roky a musí být vyžadováno znovu, nebude-li během této doby stavba zahájena, nebo dojde-li ke změně v umístění, ve výšce nebo rozsahu stavby.

V další korespondenci, týkající se výše uvedené věci, uvádějte odkaz na Sp.zn.: 78744/2017-8201-OÚZ-BR tohoto závazného stanoviska Ministerstva obrany.

Kontaktní osoba: Ing. Darina Dostálová, tel. 973 445 760, fax. 973 445 060

Adresa pro doručování:

Sekce ekonomická a majetková MO,
odbor ochrany územních zájmů,
oddělení ochrany územních zájmů Brno
Svatoplukova 2687/84, PSČ 662 10 Brno
IČO: 60162694

Ing. Darina Dostálová
ministerský rada

VH atelier, s.r.o.
Merhautova 1066/216
613 00 Brno

VÁŠ DOPIS ZNAČKY / ZE DNE

NAŠE ZNAČKA

VYŘIZUJE / LINKA

HODONÍN

No/2017/4553

Nosková, ☎ 518 305 929

24.11.2017

Sudoměřice–Výklopník jez Sudoměřice, p.č. 1858/1, 1861/1, 1860 - stanovisko:

Investor: Povodí Moravy, s.p.

Předložený projekt řeší odbahnění a obnovu Baťova kanálu v úseku Jez Sudoměřice–Výklopník, p.č. 1858/1, 1861/1, 1860 k.ú. Sudoměřice.

Stanovisko:

Nemáme námitek k výše uvedené akci, nejsou zde žádné vodohospodářské sítě v majetku či provozování VaK Hodonín.

1. Za správnost PD odpovídá dle zákona č.183/2006 Sb., (stavebního zákona v platném znění), §158 §159, zpracovatel projektové dokumentace.
2. Platnost tohoto stanoviska je omezena na 1 rok od data vystavení. Při jakékoliv změně je nutno si vyžádat nové stanovisko.

S pozdravem

Ing. Gabriela Vlachovská
vedoucí oddělení VHR a investic

**Vodovody a kanalizace
Hodonín, a.s.**
Purkyňova 2933/2
695 11 Hodonín

21


VH atelier, s.r.o.
Merhautova 1066/216
613 00 Brno

VÁŠ DOPIS ZNAČKY / ZE DNE	NAŠE ZNAČKA	VYŘIZUJE / LINKA	HODONÍN
10.4.2019	No/2019/1500	Nosková, ☎ 518 305 929	12.4.2019

Sudoměřice-Výklopník jez Sudoměřice, p.č. 1858/1, 1861/1, 1860 - stanovisko:

Investor: Povodí Moravy, s.p.

Předložený projekt řeší odbahnění a obnovu Baťova kanálu v úseku Jez Sudoměřice-Výklopník, p.č. 1858/1, 1861/1, 1860 k.ú. Sudoměřice.

Stanovisko:

Nemáme námitek k výše uvedené akci, nejsou zde žádné vodohospodářské sítě v majetku či provozování VaK Hodonín.

1. Za správnost PD odpovídá dle zákona č.183/2006 Sb., (stavebního zákona v platném znění), §158 §159, zpracovatel projektové dokumentace.
2. Platnost tohoto stanoviska je omezena na 1 rok od data vystavení. Při jakékoliv změně je nutno si vyžádat nové stanovisko.

S pozdravem

Ing. Gabriela Vlachovská
vedoucí oddělení VHR a investic

**Vodovody a kanalizace
Hodonín, a.s.**
Purkyňova 2933/2
695 11 Hodonín





ŘEDITELSTVÍ SILNIC A DÁLNIC ČR

V Brně dne: 30.10.2017
Vaše zn.:
Naše zn.: 46/26.10./17-22200

Vyřizuje: Ing. Malinák 
Telefon: 532 093 347
E-mail: jaroslav.malinak@rsd.cz

VH Atelier s.r.o.
Ing. Aleš Hyžák
Merhautova 1066/216
613 00 Brno

Věc: Vyjádření k projektové dokumentaci pro stavební povolení ke stavbě:
„Baťův kanál, jez Sudoměřice - Výklopník, oprava opevnění“

Předmětem stavby je obnova opevnění břehů Baťova kanálu, v úseku mezi stávajícím jezem Sudoměřice a železničním mostem trati Strážnice – Rohatec. Obnova spočívá v rekonstrukci opevnění břehů, odtěžení sedimentů, urovnání hrázek tvořících břehy kanálu a vytvoření účelové komunikace na pravém břehu kanálu v koruně hrázky. Zájmové území je přístupné ze stávající účelové komunikace vedoucí po pravém břehu kanálu, která se napojuje na polní cestu, vedoucí k silnici I/55.

ŘSD ČR, Závod Brno jako majetkový správce silnic I. třídy k Vaší žádosti sděluje, že výše uvedená stavba se našich zájmů nedotýká a proti vydání stavebního povolení nemáme námitek.

Silnice I. třídy budou v průběhu stavby využívány v souladu se silničním zákonem.

Během stavebních prací nesmí být na silnicích I. třídy ohrožen bezpečný a plynulý provoz, silnice nesmí být znečišťovány a nesmí na nich být ukládán žádný materiál.

V případě znečištění silnic I. třídy během výstavby je nutné místo označit a znečištění vozovky bez průtahů odstranit.

S pozdravem


Mgr. David Fiala

ředitel Závodu Brno



Adresa pro doručování: Ředitelství silnic a dálnic ČR, Závod Brno, Šumavská 525/33, 602 00 Brno
Adresa sídla organizace: Ředitelství silnic a dálnic ČR, Na Pankráci 546/56, 140 00 Praha 4

VH atelier, spol. s r.o.

Ing. Aleš Hyžák

Merhautova 216/1066

613 00 Brno

Č. j.: ŘVC/529/2013/OPR-18
JID: RVCCR-eO-03870/17

Vyřizuje: Ing. Dušek/+420225131752

Praha 30. 11. 2017

VĚC: „Baťův kanál, jez Sudoměřice – Výklopník, oprava opevnění“, vyjádření k PD

K Vámi zaslané žádosti ze dne 20. 10. 2017 o vyjádření k předložené projektové dokumentaci pro stavební povolení stavby „Baťův kanál, jez Sudoměřice – Výklopník, oprava opevnění“ (dále též jen „stavba PMO“) Vám, jakožto organizační složka státu zřízená Ministerstvem dopravy pro realizaci rozvoje vnitrozemských vodních cest v České republice, sdělujeme:

- Stavba PMO musí respektovat sledovanou dopravně významnou využívanou vodní cestu, vymezenou zákonem č. 114/1995 Sb., o vnitrozemské plavbě, v platném znění, vedenou VVT Radějovka;
- v území dotčeného stavbou PMO se nachází připravovaný záměr Ředitelství vodních cest ČR „Prodloužení splavnosti vodní cesty Otrokovice - Rohatec“, ke kterému bylo vydáno Stavebním úřadem Městského úřadu Hodonín pravomocné územní rozhodnutí č.j.: SÚ/4504/2007 – 11.Koč.ÚŘUS.Rozh (dále též jen „stavba ŘVC ČR“).

Na základě posouzení předložené projektové dokumentace pro stavební povolení stavby „Baťův kanál, jez Sudoměřice – Výklopník, oprava opevnění“, 10/2017, VH atelier, spol. s r.o., (dále též jen „projektová dokumentace“), dle výše uvedených bodů, Vám vydáváme následující vyjádření:

A) stavba PMO se z části nachází v územní kolizi s výše uvedeným záměrem „Prodloužení splavnosti vodní cesty Otrokovice - Rohatec“, přičemž tato územní kolize se nachází ve 2 místech:

- 1) v ř. km 0,960 VVT Radějovky, kde dochází k navázání stavby ŘVC ČR na stávající hráz, která bude nově upravována stavbou PMO:
 - projektová dokumentace řeší toto místo pozvolným přechodem opevnění svahu a hráze mezi stavbou PMO a stavbou ŘVC. Z důvodu jasného vymezení hraniční linie obou staveb žádáme, aby stavba PMO byla v tomto místě ukončena betonovým závěrným prahem, který tuto linii jasně vymezí;
- 2) v km 1,12 stavby PMO, na pravém břehu VVT Radějovky – naproti ústí Sudoměřického potoka, kde je umístěn náпустný objekt do biokoridoru:
 - projektová dokumentace toto místo neřeší. Z důvodu efektivního a hospodárného čerpání finančních prostředků ze Státního fondu dopravní infrastruktury žádáme, aby byla projektová dokumentace doplněna o řešení tohoto střetu tak, aby při realizaci stavby ŘVC již nemuselo být zasahováno do hotové stavby PMO (v rámci stavby ŘVC lze realizovat přechodové úseky mezi oběma stavbami);

B) v rámci požadavků na stavbu ŘVC ČR byly ze strany Povodí Moravy, s.p., uplatňovány následující technické požadavky, které ovšem nejsou v předložené projektové dokumentaci u stavby PMO splněny, ačkoliv se jedná o přímo navazující úsek vodní cesty. S ohledem na tuto skutečnost se domníváme, že by tyto parametry měly být u obou staveb sjednoceny:

- umístění pozinkovaného pletiva na návodní líc svahu a hráze jako ochrana před poškozením bobrem;
- patka z lomového kamene min. 500 kg;
- opevnění kamennou rovinou do výšky 0,6 m nad nejvyšší plavební hladinou;
- podkladní štěrkopískový podsyp pod opevnění svahu tl. 0,2 m;
- zpevněná komunikace na koruně hráze třídy zatížení „V“ s asfaltovým povrchem o předepsané skladně 450 mm;
- koruna hráze musí umožňovat pojezd mechanizace do 30 t.

C) dále upozorňujeme na následující skutečnosti:

- dle vyhlášky Ministerstva dopravy č. 222/1995 Sb., o vodních cestách, plavebním provozu v přístavech, společné havárii a dopravě nebezpečných věcí, ve znění pozdějších předpisů, musí být nejmenší šířka přímé plavební dráhy v hloubce odpovídající ponoru návrhového plavidla 6 m, přičemž se plavební dráha v oblouku rozšiřuje v závislosti na délce návrhové sestavy a poloměru oblouku;
- v projektové dokumentaci je uváděna kóta plavební hladiny 165,28 m n.m. Bpv, přičemž chybí údaje o minimální a nejvyšší plavební hladině. Ze strany Povodí Moravy, s.p., byla Ředitelství vodních cest ČR sdělena minimální provozní (plavební) hladina ve zdrži jezu Sudoměřice na kótě 165,27 m n.m. Bpv. Zajištění minimální plavební hloubky se pak určuje od minimální plavební hladiny;
- v současné době panuje rozpor mezi reálnou minimální provozní (plavební) hladinou a touto hladinou uváděnou v platných manipulačních řádech (165,44 m n.m. Bpv).

S ohledem na výše uvedené je nezbytné, aby byly obě stavby vzájemně koordinovány, z důvodu zamezení ne hospodárnému nakládání s finančními prostředky ze Státního fondu dopravní infrastruktury (zásahy do již realizované stavby). V této souvislosti Vás žádáme o předložení aktualizované projektové dokumentace, kde budou řešeny naše požadavky dle bodů A – 1) a A – 2). Zároveň Vás upozorňujeme na skutečnost, že ke koordinaci obou staveb může dojít až v okamžiku, kdy dojde k souladu reálné minimální provozní (plavební) hladiny s platným manipulačním řádem pro jez Sudoměřice. Zapracování skutečností uvedených pod body B) a C) necháváme na Vašem uvážení.

S pozdravem

 Ředitelství
vodních
cest
ČR
nábr. L. Svobody 1222/12, 110 15 Praha 1



Ing. Lubomír Fojtů
ředitel

Na vědomí:

- Ministerstvo dopravy, Odbor infrastruktury a územního plánu.

3. Ostatní stanoviska, vyjádření, posudky a výsledky jednání vedených v průběhu zpracování dokumentace

Podklad	vydáno
Souhlasy obce Sudoměřice	
Souhlasy SPU ČR	
Souhlasy SVP	
Souhlasy Žerotín a.s.	

Souhlas se vstupem na pozemky – průjezdem těžkou technikou

Na pozemky vedené jako orná půda, při stavbě

„Baťův kanál, jez Sudoměřice – Výklopník, oprava opevnění“

Obec Sudoměřice

Sudoměřice 322

696 66 Sudoměřice

IČ: 00285331

Zastoupen Františkem Mikéskou

Jako majitel pozemků (parcely č. 2654/78, 2654/81, 1829 a 2744), které jsou zapsány u Katastrálního úřadu pro Jihomoravský kraj, Katastrální pracoviště Hodonín.

Obec Sudoměřice souhlasí s využitím výše uvedených pozemků pro průjezd těžké techniky při provádění výše zmíněné stavby. Pro přístup ke stavbě je počítáno s dočasným záborem 3020 m².

II.

Průjezd a zařízení staveniště budou povoleny za těchto podmínek a zřízení:

- před zahájením prací bude provedena skrývka ornice, ta bude následně uložena do pravidelného tvaru, tak jak je uvedeno v příloženém vzorovém profilu,
- na pozemku parc.č. 2654/74 v k.ú. Sudoměřice je zbudována cyklostezka, která je vybudovaná z dotačního titulu a vztahuje se na tuto akci udržitelnost. Průjezd všech vozidel stavby (včetně těžké techniky) nebude veden po této cyklostezce, vyjma jejího příčného přejezdu u pozemku parc.č. 2654/81,
- okolní pozemky je třeba udržovat v provozuschopném stavu,
- po dokončení prací je třeba uvést všechny dotčené pozemky do původního stavu,
- před zahájením a po ukončení prací je třeba přizvat zástupce Obce Sudoměřice.

III.

Tento souhlas je vydán pro stavebníka Povodí Moravy, s.p. Dřevařská 11, 602 00 Brno, k provádění stavby.

Předmětné pozemky jsou zakresleny do katastrální mapy, která je přílohou tohoto souhlasu.

Přílohy:

- Výsek z katastrální mapy se zákresem dotčení
- Výpis informací o pozemku

V Sudoměřicích
Dne 23. května 2019



František Mikéska, starosta



OBEC SUDOMĚŘICE
IČ: 00 285 331
696 66 SUDOMĚŘICE 322
④

Souhlas se vstupem na pozemky – průjezdem těžkou technikou

Na pozemky vedené jako orná půda, při stavbě

„Baťův kanál, jez Sudoměřice – Výklopník, oprava opevnění“

Obec Sudoměřice

Sudoměřice 322

696 66 Sudoměřice

IČ: 00285331

Zastoupen Františkem Mikéskou

Jako majitel pozemků (parcely č. 2654/78, 2654/81, 1829 a 2744), které jsou zapsány u Katastrálního úřadu pro Jihomoravský kraj, Katastrální pracoviště Hodonín.

Obec Sudoměřice souhlasí s využitím výše uvedených pozemků pro průjezd těžké techniky při provádění výše zmíněné stavby. Pro přístup ke stavbě je počítáno s dočasným záborem 3020 m².

II.

Průjezd a zařízení staveniště budou povoleny za těchto podmínek a zřízení:

- před zahájením prací bude provedena skrývka ornice, ta bude následně uložena do pravidelného tvaru, tak jak je uvedeno v příloženém vzorovém profilu,
- na pozemku parc.č. 2654/74 v k.ú. Sudoměřice je zbudována cyklostezka, která je vybudovaná z dotačního titulu a vztahuje se na tuto akci udržitelnost. Průjezd všech vozidel stavby (včetně těžké techniky) nebude veden po této cyklostezce, vyjma jejího příčného přejezdu u pozemku parc.č. 2654/81,
- okolní pozemky je třeba udržovat v provozuschopném stavu,
- po dokončení prací je třeba uvést všechny dotčené pozemky do původního stavu,
- před zahájením a po ukončení prací je třeba přizvat zástupce Obce Sudoměřice.

III.

Tento souhlas je vydán pro stavebníka Povodí Moravy, s.p. Dřevařská 11, 602 00 Brno, k provádění stavby.

Předmětné pozemky jsou zakresleny do katastrální mapy, která je přílohou tohoto souhlasu.

Přílohy:

- Výsek z katastrální mapy se zákresem dotčení
- Výpis informací o pozemku

V Sudoměřicích
Dne 23. května 2019



František Mikéska, starosta



OBEC SUDOMĚŘICE
IČ: 00 285 331
696 66 SUDOMĚŘICE 322
④

Váš dopis zn.:
Ze dne:
Naše značka: SPU 253240/2019/123/Ra
Vyřizuje: Ing. Dušan Račko
Tel: +420 727 957 143
E-mail: d.racko@spucr.cz

VH atelier, spol s r.o.
Merhautova 1066/216
61300 Brno

Brno 19.6.2019

SOUHLAS PROVEDENÍM STAVBY

Vážení,

požádali jste Státní pozemkový úřad (dále jen „SPÚ“) o stanovisko ke stavbě: „**Baťův kanál, jez Sudoměřice- Výklopník, oprava opevnění**“, jejímž investorem je **Povodí Moravy s.p., Dřevařská 932/11, 602 00 Brno, IČO: 70890013** (dále jen „navrhovatel“). Zastoupený společností VH atelier, spol s r.o. Brno, IČ 44961944. V této věci vám sdělujeme následující.

SPÚ, který je příslušný hospodařit s pozemky ve vlastnictví státu, **parc. č. KN 3084, 1861/1, 1860 v katastrálním území Sudoměřice**, zapsané v současné době na LV 10002, souhlasí s realizací stavby: „Baťův kanál, jez Sudoměřice- Výklopník, oprava opevnění“ na citovaných pozemcích. Vyjádření se vydává pro žadatele: **Povodí Moravy s.p., Dřevařská 932/11, 602 00 Brno, IČO: 70890013**.

Pozemky budou dotčeny urovnáním stávajícího PB hrázky Baťova kanálu na původní hodnoty. Jedná se o doběhy svahů do paty sklonu 1:2. Svahy budou následně ohumusovány a osety.

Úpravy budou zcela na náklady investora stavby a po SPÚ nebudou požadovány žádné prostředky.

Souhlas se vydává pod podmínkou, že nejpozději před vlastní realizací stavby uzavře navrhovatel s SPÚ **smlouvu o provedení stavebního záměru – dočasný zábor**

Uzavření příslušných smluvních vztahů, včetně podání informace ohledně případného způsobu majetkoprávního vypořádání, je v kompetenci Krajského pozemkového úřadu pro Jihomoravský kraj. Hroznová 17. 603 00 Brno, d.racko@spucr.cz (případně věcně příslušné pobočky).

Uvedený souhlas nezakládá právo na převod státního pozemku v příslušnosti hospodařit SPÚ na navrhovatele a v případě, že náležitý smluvní vztah nebude uskutečněn, nemůže navrhovatel požadovat vůči SPÚ kompenzaci nákladů, které vynaložil v souvislosti s příslušným správním řízením podle zákona č. 183/2006 Sb., o územním plánování a stavebním řádu (stavební zákon), ve znění pozdějších předpisů a podle zákona č. 334/1992 Sb., o ochraně zemědělského půdního fondu, ve znění pozdějších předpisů příp.

Vyjádření SPÚ je platné 5 let od data vydání, nedojde-li ke změně stavebního záměru nebo navrhovatele.



STÁTNÍ POZEMKOVÝ ÚŘAD
Krajský pozemkový úřad pro Jihomoravský kraj
Hroznová 17
603 00 Brno

JUDr. Jarmila Báčová

Zástupce ředitele Krajského pozemkového úřadu pro Jihomoravský kraj

Za správnost: Ing. Dušan Račko
Příloha
situační zakres stavby



Na vědomí

SPÚ, Odbor převodu majetku státu, Pobočka Břeclav



SLOVENSKÝ
VODOHOSPODÁRSKY
PODNIK, š. p.

SLOVENSKÝ VODOHOSPODÁRSKY PODNIK, štátny podnik
Odštepný závod Bratislava
Karloveská 2, 842 17 Bratislava



Ing. Aleš Hyžák
VH atelier, spol. s r.o.
Merhautova 216
613 00 Brno

Váš list číslo / zo dňa
e-mail z 29.11.2017

Naše číslo
CS SVP OZ BA 2823/2017/1

Vybavuje / linka
Uhlárová

Bratislava
14.12.2017

Vec: „Baťův kanál, jez Sudoměřice-Výklopník, oprava opevnění“ – odpověď na e-mail

Dobrý deň, pán Hyžák,

E-mailom zo dňa 29.11.2017 ste nás požiadali o možnosť prerokovania projektovej dokumentácie k hore uvedenej oprave a vzhľadom k tomu, že niektoré pozemky na území Českej republiky sú v správe Slovenského vodohospodárskeho podniku, š.p. aj o súhlas správcu predmetných pozemkov s realizáciou prác na týchto pozemkoch vyjadrený zmluvným vzťahom.

Rieka Radejovka, ktorá je v tomto úseku označovaná aj ako Baťův kanál, je od ústia Radejovky do hraničného vodného toku Morava po zaústenie Sudomerického potoka hraničným vodným tokom. Predmetná stavebná úprava musí byť v zmysle Dohody medzi vládou Slovenskej republiky a vládou Českej republiky o spolupráci na hraničných vodách prerokovaná v Slovensko-českej komisii pre hraničné vody.

Z tohto dôvodu Vám odporúčam obrátiť sa prostredníctvom investora na českého splnomocnenca vlády pre spoluprácu na hraničných vodách.

Pre úplnosť uvádzame, že s návrhom riešení vo Vami predloženej technickej dokumentácii by bolo možné súhlasiť, rovnako aj s uzavretím zmluvného vzťahu na užívanie pozemkov. Upozorňujeme, že by bolo vhodné realizovať obdobné opatrenia na slovenskom brehu. Takéto záležitosti je preto lepšie vopred prerokovať v Spoločnej slovensko-českej pracovnej skupine pre technické záležitosti Slovensko-českej komisie pre hraničné vody, aby bolo na oboch stranách v rozpore správcov vodných tokov alokovať príslušné prostriedky.

Toto vyjadrenie správcu toku nenahrádza vyjadrenie, súhlas ani rozhodnutie orgánov štátnej správy.

S pozdravom


Ing. Jozef Dúcz
riaditeľ Odštepného závodu Bratislava

Souhlas se vstupem na pozemky – průjezdem těžkou technikou

Na pozemky vedené jako orná půda, při stavbě

„Baťův kanál, jez Sudoměřice – Výklopník, oprava opevnění“

Žerotín a.s.

Za Drahou 1331

696 62 Strážnice

IČ: 63495465

DIČ: CZ63495465

Zastoupen Ing. Karlem Koluchem.....

s právem hospodařit na pozemku zemědělského půdního fondu, na cizím pozemku (parcely č. 2854, 2887, 2888, 2889, 2654/108, 2654/78, 2654/107, 2654/106, 2654/98, 2654/109, 2354/110, 2654/111, 2654/112, 2654/113, 2654/114, 2654/114, 2654/115, 2654/116, 2654/117, 2654/118, 2654/119, 2654/120, 2654/121, 2654/122, 2654/124, 2744, 2757.)

Pozemky jsou zapsány u Katastrálního úřadu pro Jihomoravský kraj, Katastrální pracoviště Hodonín.

Firma Žerotín a.s. souhlasí s využitím výše uvedených pozemků pro průjezd těžké techniky při provádění výše zmíněné stavby. Pro přístup ke stavbě je počítáno s dočasným zábořem 7500 m².

Firma Žerotín a.s. souhlasí s využitím části parcel č. 2888 a 2889 pro využití jako zařízení staveniště. Pro zařízení staveniště je počítáno s dočasným zábořem 2000 m².

Celkový dočasný zábor činí 9500 m².

II.

Průjezd a zařízení staveniště budou povoleny za těchto podmínek a zřízení

- Průjezd je povolen pouze s náhradou škody – zábor půdy - 25tisíc Kč/ha.
- Průjezd je povolen pouze s náhradou škody z ušlého zisku v případě, že na pozemcích budou zasety plodiny a dojde k jejich poškození. Náhrada škody bude vypočítána na základě celkové stavbou využití plochy (ha) pozemků a vynásobena dohodnutou částkou ...36000 Kč/ha/rok bez DPH.
- Na pozemku bude po ukončení prací provedena technická a biologická rekultivace, kterou za úplatu provede firma Žerotín, a.s. Strážnice a pak bude pozemek upraven do původního stavu.

III.

Tento souhlas je vydán pro stavebníka Povodí Moravy, s.p. Dřevařská 11, 602 00 Brno, k provádění stavby.

Předmětné pozemky jsou zakresleny do katastrální mapy, která je přílohou tohoto souhlasu.

Přílohy:

- Výsek z katastrální mapy se zákresem dotčení
- Výpis informací o pozemku

Ve Strážnici
Dne 7. března 2019

ŽEROTÍN, a.s.
Za Drahou 1331, 696 62 Strážnice
tel.: 518 332 534, fax: 518 332 539
IČ: 63495465, DIČ: CZ63495465

Souhlas se uživatele pozemku s dočasným uložením sedimentu k jeho odvodnění

Na pozemky vedené jako orná půda, při stavbě

„Baťův kanál, jez Sudoměřice – Výklopník, oprava opevnění“

A

„Baťův kanál, Valcha – Výklopník, oprava opevnění“

Žerotín a.s.

Za Drahou 1331

696 62 Strážnice

IČ: 63495465

DIČ: CZ63495465

ZastoupenIng. Koluchem Karlem

s právem hospodařit na pozemku zemědělského půdního fondu, na cizím pozemku (parcela č. 2787/4)

Pozemek je zapsán u Katastrálního úřadu pro Jihomoravský kraj, Katastrální pracoviště Hodonín.

Firma Žerotín a.s. souhlasí s využitím výše uvedeného pozemku pro odvodnění sedimentu těženého při provádění výše uvedených akcí. K tomuto účelu je počítáno s využitím 3000 m² pozemku.

II.

Uložení sedimentu k jeho odvodnění bude povoleno za těchto podmínek a zřízení:

- ukládání je povoleno pouze s náhradou škody – zábor půdy – 25 tisíc Kč/ha.
- ukládání je povoleno pouze s náhradou škody z ušlého zisku v případě, že na pozemcích budou zasety plodiny a dojde k jejich poškození. Náhrada škody bude vypočítána na základě celkové stavbou využití plochy (ha) pozemků a vynásobena dohodnutou částkou 36 000..... Kč/ha/rok bez DPH.
- Na pozemku bude po ukončení prací provedena technická a biologická rekultivace, kterou za úplatu provede Žerotín, a.s. Strážnice a pak pozemek bude upraven do původního stavu.

III.

Tento souhlas je vydán pro stavebníka Povodí Moravy, s.p. Dřevařská 11, 602 00 Brno, k provádění stavby.

Předmětný pozemek je zakreslen do katastrální mapy, která je přílohou tohoto souhlasu.

Přílohy:

- Výsek z katastrální mapy se zákresem dotčení
- Výpis informací o pozemku

Ve Strážnici

Dne 7. března 2019

ŽEROTÍN, a.s.

Za Drahou 1331, 696 62 Strážnice
tel.: 518 332 534, fax: 518 332 539
IČ: 63495465, DIČ: CZ63495465

-1-

3. Ostatní stanoviska, vyjádření, posudky a výsledky jednání vedených v průběhu zpracování dokumentace

Podklad	vydáno
Souhlasy obce Sudoměřice	
Souhlasy SPU ČR	
Souhlasy SVP	
Souhlasy Žerotín a.s.	



BAŤŮV KANÁL, JEZ SUDOMĚŘICE – VÝKLOPNÍK, OPRAVA OPEVNĚNÍ

Dokumentace pro stavební povolení

E.2. Majetkoprávní vztahy

ZPRACOVÁNO PRO: Povodí Moravy, s.p.

Datum: 07 / 2019

Vypracoval: Ing. Aleš Hyžák

Číslo zakázky: 24/17

1. Seznam trvale dotčených parcel - stavba

K.Ú. Sudoměřice

KN č.	Vlastník	Druh pozemku	LV	Výměra (m ²)	Zábor (m ²)
5275	Slovenská republika - právo k majetku Slovenské republiky - Slovenský vodohospodárský podnik š.p., OZ Povodie Dunaja, Karloveská /2, Bratislava, Slovensko	vodní plocha	2303	484	480
5276	Slovenská republika - právo k majetku Slovenské republiky - Slovenský vodohospodárský podnik š.p., OZ Povodie Dunaja, Karloveská /2, Bratislava, Slovensko	vodní plocha	2303	2542	2534
5277	Slovenská republika - právo k majetku Slovenské republiky - Slovenský vodohospodárský podnik š.p., OZ Povodie Dunaja, Karloveská /2, Bratislava, Slovensko	trvalý travní porost	2303	2391	1873
1861/1	Česká republika, Právo hospodařit: Státní pozemkový úřad, Husinecká 1024/11a, 113 00 Praha	ostatní plocha	100002	910	23
1858/1	Česká republika, Právo hospodařit: Povodí Moravy, s.p., Dřevařská 932/11, 602 00 Brno	vodní plocha	881	12455	10156
1828/1	Česká republika, Právo hospodařit: Povodí Moravy, s.p., Dřevařská 932/11, 602 00 Brno	vodní plocha	881	8649	61
1833/1	Česká republika, Právo hospodařit: Povodí Moravy, s.p., Dřevařská 932/11, 602 00 Brno	vodní plocha	881	14473	13804
1878	Česká republika, Právo hospodařit: SŽDC s.o., Dlážďená 1003/7, Nové Město, 110 00 Praha 1	ostatní plocha	360	37707	86
3084	Česká republika, Právo hospodařit: Státní pozemkový úřad, Husinecká 1024/11a, 113 00 Praha	ostatní plocha	100002	3390	187

2. Seznam dočasně dotčených parcel – dočasné přístupy, zařízení staveniště, mezideponie

JIŽNÍ PŘÍSTUPOVÁ CESTA

KN	KÚ	VLASTNÍK	m²	TYP	uživatel
2654/108	Sudoměřice	SJM Benešovský J a M, č.p. 807, 696 13 Šardice	4500	orná půda	ŽEROTÍN
2654/78	Sudoměřice	obec Sudoměřice, č.p. 322, 696 66 Sudoměřice	5497	ost. plocha	
2654/107	Sudoměřice	Svoboda Josef, č.p. 10, 696 65 Petrov	305	orná půda	
2654/106	Sudoměřice	ČSAD Hodonín a.s., Brněnská 3883/48, 695 01 Hodonín	305	orná půda	
2654/98	Sudoměřice	obec Sudoměřice, č.p. 322, 696 66 Sudoměřice	2861	ost. plocha	
2654/109	Sudoměřice	Konečný Jan, č.p. 119, 696 66 Sudoměřice	5765	orná půda	
		Podkalská Jitka, č.p. 4, 696 66 Sudoměřice			
		Tomčalová Jana, č.p. 174, 696 66 Sudoměřice			
2654/110	Sudoměřice	Mikéska Jan, č.p. 148, 696 66 Sudoměřice	1185	orná půda	
		Mikésková Marie, č.p. 148, 696 66 Sudoměřice			
2654/111	Sudoměřice	Žerotín a.s., Za Drahou 1331, 696 62 Strážnice	1025	orná půda	
2654/112	Sudoměřice	Žerotín a.s., Za Drahou 1331, 696 62 Strážnice	815	orná půda	

2654/113	Sudoměřice	Šebesta Josef, č.p. 283, 696 66 Sudoměřice	535	orná půda	
2654/114	Sudoměřice	Šárová Jiřina, č.p. 46, 696 66 Sudoměřice	535	orná půda	
2654/115	Sudoměřice	Káčerek Josef, č.p. 164, 696 66 Sudoměřice	814	orná půda	
2654/116	Sudoměřice	SPÚ ČR, Husinecká 1024/11a, 130 00 Praha 3	1411	orná půda	
		Procházková Josefa, Nádražní 257, 696 66 Sudoměřice			
2654/117	Sudoměřice	Žerotín a.s., Za Drahou 1331, 696 62 Strážnice	1850	orná půda	
2654/118	Sudoměřice	Žerotín a.s., Za Drahou 1331, 696 62 Strážnice	1856	orná půda	
2654/119	Sudoměřice	Žerotín a.s., Za Drahou 1331, 696 62 Strážnice	2015	orná půda	
2654/120	Sudoměřice	SJM Martínek J a Martínková M, č.p. 91, 696 65 Petrov	1974	orná půda	
2654/121	Sudoměřice	Šrůtková Marie Ing., č.p. 248, 696 65 Petrov	2027	orná půda	
2654/122	Sudoměřice	obec Sudoměřice, č.p. 322, 696 66 Sudoměřice	719	orná půda	
2654/124	Sudoměřice	Žerotín a.s., Za Drahou 1331, 696 62 Strážnice	3308	orná půda	
2654/80	Sudoměřice	SŽDC s.o., Dlážďená 1003/7 , 110 00 Praha 1	12773	les. poz.	
2654/81	Sudoměřice	obec Sudoměřice, č.p. 322, 696 66 Sudoměřice	5858	les. poz.	

1878	Sudoměřice	SŽDC s.o., Dlážďená 1003/7 , 110 00 Praha 1	37707	ost. plocha	ŽEROTÍN
1829	Sudoměřice	obec Sudoměřice, č.p. 322, 696 66 Sudoměřice	1649	ost. plocha	
2744	Sudoměřice	obec Sudoměřice, č.p. 322, 696 66 Sudoměřice	1808	orná půda	
2757	Sudoměřice	Burešová Petra, Na Ladech 142, Pacov, 251 01 Říčany	4752	orná půda	
		Žerotín a.s., Za Drahou 1331, 696 62 Strážnice			

SEVERNÍ PŘÍSTUPOVÁ CESTA

KN	KÚ	VLASTNÍK	m ²	TYP	uživatel
1879/1	Sudoměřice	SÚS JmK, p.o. kraje, Žerotínovo náměstí 449/3, 602 00 Brno	10538	ost. plocha	ŽEROTÍN
1878	Sudoměřice	SŽDC s.o., Dlážďená 1003/7 , 110 00 Praha 1	37707	ost. plocha	
2854	Sudoměřice	Juříková Marie, č.p. 113, 696 66 Sudoměřice	4100	orná půda	
2887	Sudoměřice	obec Sudoměřice, č.p. 322, 696 66 Sudoměřice	2398	orná půda	
2888	Sudoměřice	Šredlová Antonie, č.p. 362, 696 66 Sudoměřice	3011	orná půda	
2889	Sudoměřice	Gavlík Stanislav, č.p. 41, 696 66 Sudoměřice	4109	orná půda	

ZAŘÍZENÍ STAVENIŠTĚ

KN	KÚ	VLASTNÍK	m ²	TYP	uživatel
5277	Sudoměřice	SR, SVP š.p., OZ Povodie Dunaja, Karloveská/2, Bratislava	2391	trv. tr. por.	
2888	Sudoměřice	Šredlová Antonie, č.p. 362, 696 66 Sudoměřice	3011	orná půda	
2889	Sudoměřice	Gavlík Stanislav, č.p. 41, 696 66 Sudoměřice	4109	orná půda	

ODVODNĚNÍ SEDIMENTU

KN	KÚ	VLASTNÍK	m ²	TYP	uživatel
2787/4	Sudoměřice	obec Sudoměřice, č.p. 322, 696 66 Sudoměřice	63660	orná půda	ŽEROTÍN



BAŤŮV KANÁL, JEZ SUDOMĚŘICE – VÝKLOPNÍK, OPRAVA OPEVNĚNÍ

Dokumentace pro stavební povolení

E.3. Fotodokumentace

ZPRACOVÁNO PRO: Povodí Moravy, s.p.

Datum: 12/2017

Vypracoval: Ing. Aleš Hyžák

Číslo zakázky: 24/17



Obrázek 1 Baťův kanál - jez Sudoměřice – Výklopník



Obrázek 2 Baťův kanál - jez Sudoměřice – Výklopník



Obrázek 3 Baťův kanál - jez Sudoměřice – Výklopník



Obrázek 4 Baťův kanál - jez Sudoměřice – Výklopník



Obrázek 5 Baťův kanál - jez Sudoměřice – Výklopník



Obrázek 6 Baťův kanál - jez Sudoměřice – Výklopník



Obrázek 7 Batův kanál - jez Sudoměřice – Výklopník



Obrázek 8 Batův kanál - jez Sudoměřice – Výklopník

Vypracoval:

Ing. Aleš Hyžák